

PLAN OGÓLNY GMINY WYŚMIERZYCE

RAPORT Z KONSULTACJI SPOŁECZNYCH

wersja 1.0

kwiecień 2026



GRUNT

planowanie przestrzenne
badania, doradztwo



PLAN OGÓLNY GMINY WYŚMIERZYCE

Raport z konsultacji społecznych

v. 1.0

Wykonawca:

GRUNT Paweł Pedrycz
04-393 Warszawa, ul. Drwęcka 11 lok. 26

NIP: 9591736529

pracownia: 01-796 Warszawa (Żoliborz), ul. Duchnicka 3, bud. 5, pok. 308
mail: info@grunt.net.pl
tel: 600 971 283

Zespół autorski:

mgr inż. arch. Michał Bromboszcz
mgr inż. arch. kraj. Mariusz Pawluć
dr inż. arch. Paweł Pedrycz

Współpraca:

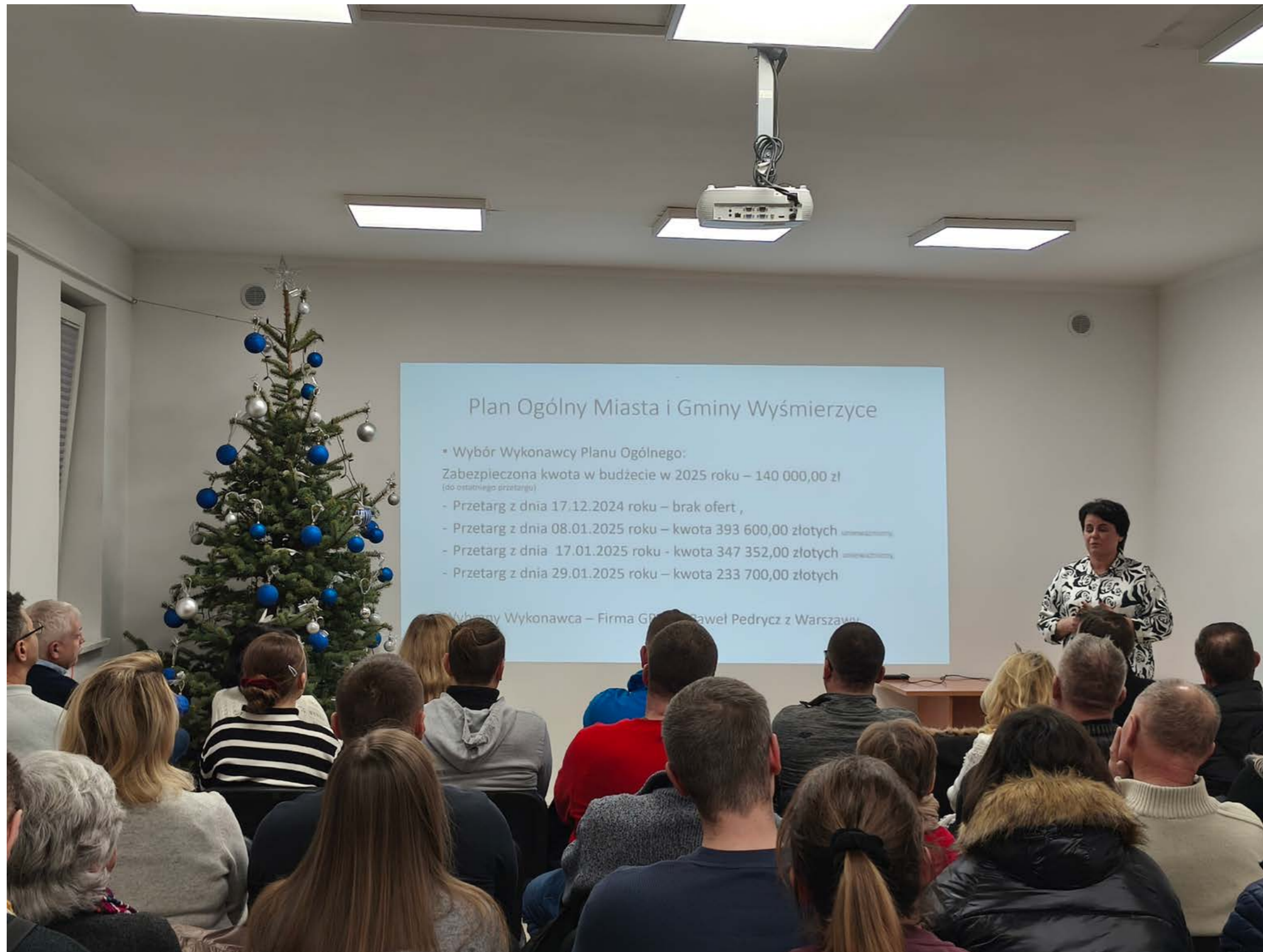
mgr inż. Urszula Kierpiec
mgr inż. Paulina Krupińska
mgr inż. arch. Józef Kuraszkiewicz
Leonard Lipszyc
mgr inż. Dominika Mikołajczuk
Konrad Wiślicz-Węgorowski

kwiecień 2026

SPIS TREŚCI

1. **Protokół z czynności przeprowadzonych w ramach konsultacji społecznych** – 3
2. **Przebieg konsultacji społecznych** – 4
 - 2.1. Zbieranie uwag do projektu planu – 4
 - 2.2. Spotkanie otwarte z mieszkańcami – 4
 - 2.3. Dyżury projektanta – 5
 - 2.4. Dodatkowe spotkanie otwarte z mieszkańcami – 6
 - 2.5. Podsumowanie – 6
3. **Sposób rozpatrzenia uwag** – 7

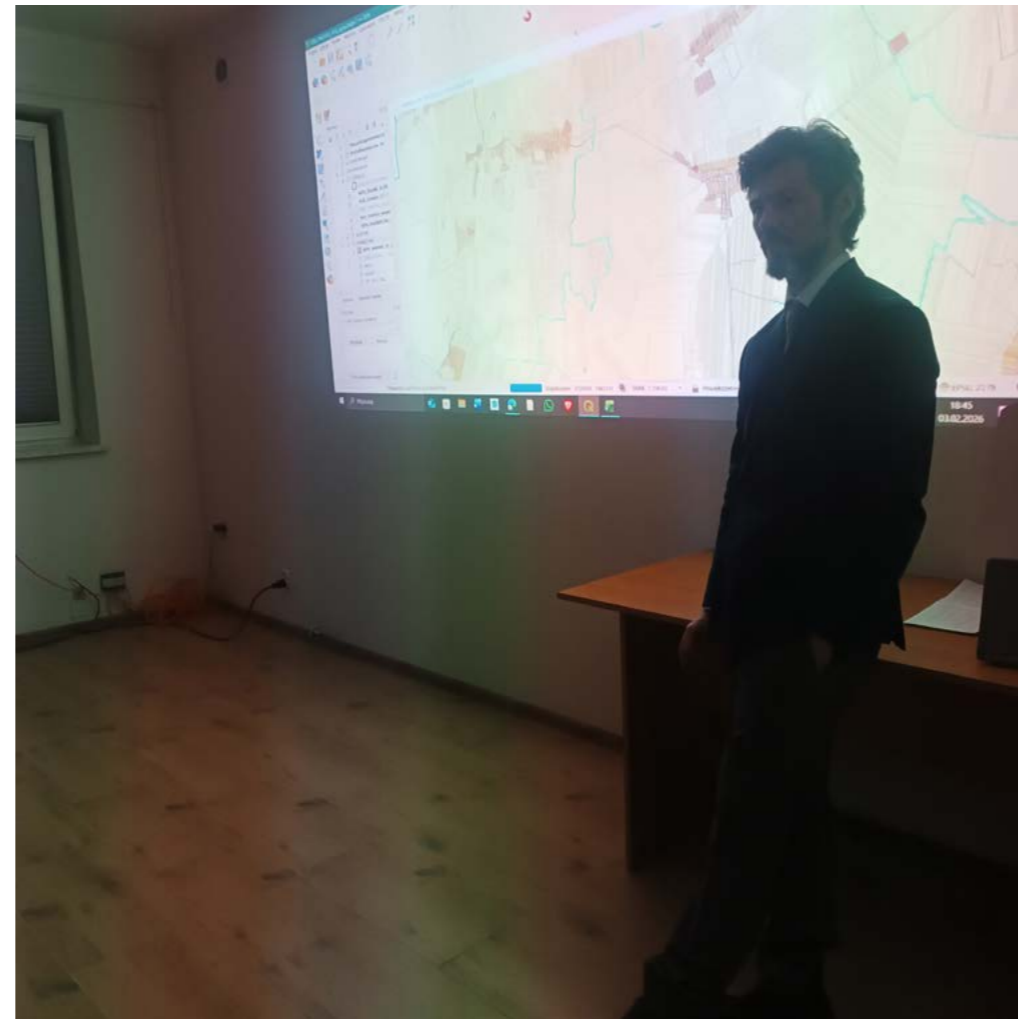

1. PROTOKÓŁ Z CZYNNOŚCI PRZEPROWADZONYCH W RAMACH KONSULTACJI SPOŁECZNYCH



W terminie od 19.12.2025 r. do 6.02.2026 r. przeprowadzono konsultacje społeczne projektu Planu Ogólnego Miasta i Gminy Wyśmierzyce.

W ramach konsultacji społecznych zostały przeprowadzone następujące czynności:

1. Ogłoszenie o konsultacjach społecznych Planu Ogólnego Miasta i Gminy Wyśmierzyce zostało zamieszczone na stronie internetowej Miasta i Gminy Wyśmierzyce, w Biuletynie Informacji Publicznej Urzędu Miasta i Gminy Wyśmierzyce pod adresem https://bip.wysmierzyce.pl/dokumenty,5_3334, na portalach społecznościowych, w prasie lokalnej oraz na tablicach ogłoszeń na terenie gminy, w sposób zwyczajowo przyjęty.
2. Uwagi do projektu planu ogólnego były zbierane w terminie od 19.12.2025 r. do 6.02.2026 r.
3. Spotkanie otwarte zostało przeprowadzone, a odbyło się ono w dniu 7 stycznia 2026 r. w godzinach 17–20 w siedzibie Urzędu Miasta i Gminy Wyśmierzyce przy ul. A. Mickiewicza 75, 26811 Wyśmierzyce. Na prośbę gminy zostało przeprowadzone dodatkowe spotkanie informacyjne w dniu 3 lutego 2026 r. o godzinie 17 w tej samej lokalizacji.
4. Na wniosek gminy zostało przeprowadzone dodatkowe spotkanie informacyjne w dniu 3 lutego 2026 r. o godzinie 17 w tej samej lokalizacji.
5. Zostały przeprowadzone dyżury projektanta. Dyżur osobisty został odbyty w dniu 13 stycznia 2026 r. w godzinach 12–15 w siedzibie Urzędu Miasta i Gminy Wyśmierzyce przy ul. A. Mickiewicza 75, 26811 Wyśmierzyce. Zostały również przeprowadzone dwa dyżury telefoniczne – 9 i 15 stycznia w godzinach 16–19.
6. Po zakończeniu konsultacji został opracowany raport podsumowujący przebieg konsultacji społecznych.



2. PRZEBIEG KONSULTACJI SPOŁECZNYCH

2.1. Zbieranie uwag do projektu planu

W ramach tego procesu zbierane były uwagi mieszkańców do planu w trzech formach: formularzy z uwagami do projektu planu składanych w formie papierowej (na adres Urzędu Miejskiego w Wyśmierzycach, ul. Mickiewicza 75, 26-811 Wyśmierzyce) i elektronicznej (na adres email umwymierzyce@wymierzyce.pl lub za pośrednictwem Elektronicznej Platformy Usług Administracji ePUAP Urzędu Miejskiego w Wyśmierzycach).

Podczas spotkania otwartego z mieszkańcami i podczas dyżurów projektowych, przekazywane były ustnie komentarze do planu. Były one rozważane przez zespół projektowy Sale nie mają oficjalnego statusu Uwagi – stąd składający byli proszeni o oficjalne zgłoszenie uwagi na jeden ze sposobów wskazanych powyżej.

Uwagi były zbierane od mieszkańców przez cały okres trwania konsultacji t.j. przez 50 dni. Ze względu na duże zainteresowanie mieszkańców został on przedłużony z pierwotnie założonego okresu do 23 stycznia, o kolejne dwa tygodnie do 6 lutego 2026. Wpłynęło 200 unikalnych uwag dotyczących 529 nieruchomości na terenie gminy. Wykaz uwag zgłoszonych do projektu Planu ogólnego w trakcie konsultacji społecznych wraz z uzasadnieniem przedstawiony został w odrębnym dokumencie.

Przeważająca ilość uwag dotyczyła możliwości realizacji budynków mieszkaniowych i poszerzenia lub wyznaczenia nowych stref wielofunkcyjnych z zabudową jednorodziną lub zagrodową. Część, przede wszystkim na terenie miasta Wyśmierzyce dotyczyła zmiany stref zagrodowych na jednorodzinne. Zgłoszono również uwagi odnoszące się do obiektów usług publicznych (szkoła oraz budynki straży pożarnej), zapotrzebowania na tereny pod produkcję rolną wymagającą obiektów kubaturowych oraz elektrownię wiatrową.

2.2. Spotkanie otwarte z mieszkańcami

Pierwsze spotkanie otwarte z mieszkańcami odbyło się dnia 7 stycznia 2026 roku w siedzibie urzędu miasta Wyśmierzyce, przy ul. ul. A. Mickiewicza 75, 26-811 Wyśmierzyce.

Spotkanie rozpoczęło się o planowo, zgodnie z informacją przekazaną w zaawizowaniu o przystąpieniu do konsultacji społecznych, o godzinie 17:00. Zakończenie spotkania nastąpiło wraz z opuszczeniem sali przez ostatnich zainteresowanych mieszkańców kilkanaście minut po godzinie 20:00.

W spotkaniu uczestniczyli przedstawiciele Urzędu Miasta i Gminy Wyśmierzyce w osobie Pani Burmistrz Małgorzaty Zajączkowskiej oraz reprezentującej referat mienia i planowania przestrzennego Pani Dominiki Burakowskiej, przedstawiciele Wykonawcy projektu Panu Ogólnego (Zespół Projektowy GRUNT) w osobach Panów Pawła Pedrycza, Michała Bromboszcza i Mariusza Pawlucia oraz przedstawiciele lokalnej społeczności w przybliżonej liczbie 70 osób.

Spotkanie rozpoczęła Pani Burmistrz przedstawiając zwięzłe wprowadzenie do przedmiotu konsultacji. Następnie główne założenia, metodykę pracy i efekt prac planistycznych w postaci projektu planu ogólnego Miasta i Gminy Wyśmierzyce zaprezentował Zespół Projektowy GRUNT – wykonawca planu. Spotkanie konsultacyjne zakończono sesją pytań od uczestników spotkania, przedstawiciele lokalnej społeczności.

Pytania dotyczyły następujących zagadnień:

- » Objęcie strefą mieszkaniową sparcelowanych terenów wzdłuż ulicy Kościelnej w miejscowości Kostrzyń.
- » Omówienie i zmapowanie złożonych w toku postępowania wniosków do planu ogólnego z przedstawieniem stopnia i sposobu ich uwzględnienia.





- » Zasób obszaru możliwy do wykorzystania na poszerzenie stref umożliwiających zabudowę mieszkaniową.
- » Możliwość składania wniosków o decyzję o warunki zabudowy i zagospodarowania terenu (DWZiZT).
- » Uwzględnienie gruntów organicznych, klasoużytków rolnych I-III oraz lasów w projekcie POG (kolizje stref umożliwiających zabudowę z ww. terenami oraz koszty wyłączenia z produkcji rolnej bądź leśnej).
- » Kwestia możliwości odrolnienia gruntów w granicach obszarów uzupełniania zabudowy (OUZ).
- » Kwestia stref wielofunkcyjnych zabudowy zagrodowej (SZ) i możliwości zmian na strefy wielofunkcyjne zabudowy jednorodzinnej (SJ), gdyż SZ umożliwia zabudowę tylko rolnikom
- » Kwestia możliwości budowy domów na zgłoszenie poza strefami umożliwiającymi zabudowę (np. w obrębie SO lub SR, jeśli poza obszarem Natura 2000).
- » Kwestia możliwości budowy garażu na działce położonej w obrębie SR lub SO jeśli jest już wydane pozwolenia na budowę na dom dla tej działki.
- » Kwestia możliwości realizacji zabudowy mieszkaniowej i/lub rekreacyjnej na terenach zagrożonych ryzykiem wystąpienia powodzi (tereny w dolinie Pilicy).
- » Procedura składania uwag do projektu planu ogólnego (jak składać uwagi, na jakim formularzu, w jakiej formie).
- » Weryfikacja projektu planu ogólnego – pobieranie i odczytywanie plików GML.

Projektanci planu odnosili się na bieżąco do podnoszonych kwestii i zadawanych pytań starając się rozwiewać wszelkie wątpliwości. Oficjalna część spotkania zakończyła się zachętą do składania uwag, aby umożliwić projektantom wnikliwe odniesienie się do każdej z nich.

Na zakończenie spotkania, po zamknięciu ogólnej dyskusji, odbyto szereg rozmów indywidualnych dotyczących konkretnych rozwiązań projektowych dla poszczególnych nieruchomości.

2.3. Dyżury projektanta

Dyżury projektanta przeprowadzone przez Pana Michała Bromboszcza przeprowadzono trzy razy. Osobiście w siedzibie Urzędu Miasta i Gminy Wyśmierzyce oraz dwa razy w formie telefonicznej. Dyżur osobisty odbył się we wtorek 13 stycznia w godzinach pracy urzędu, między 12 a 15, natomiast dyżury telefoniczne w piątek oraz czwartek 9 i 15 stycznia w godzinach 16 do 19.

Kwestie poruszane podczas dyżurów dotyczyły prywatnych nieruchomości i możliwości dopuszczenia zabudowy przede wszystkim mieszkaniowej. W nielicznych przypadkach, w których ze względu na lokalizację działek w znacznej odległości od terenów zabudowanych oraz ze względu na małą ilość stref mieszkaniowych do rozdysponowania i szansa na ich wyznaczenie była niewielka, mieszkańcy zwracali się z prośbą o wyznaczenie stref produkcji rolnej lub stref usługowych dla umożliwienia realizacji obiektów o innym zastosowaniu niż mieszkalne. Pojawiały się również kwestie wyznaczenia lub modyfikacji obszarów uzupełniania zabudowy na już przedstawionych strefach dopuszczających budynki mieszkalne.

Podczas wizyty w gminie ilość omawianych spraw przekroczyła 20, natomiast podczas dyżurów telefonicznych w obu przypadkach odebrano około 10 telefonów.

2.4. Dodatkowe spotkanie otwarte z mieszkańcami

Ze względu na duże zainteresowanie, na prośbę władz gminy zostało zorganizowane dodatkowe, informacyjne spotkanie z mieszkańcami 3 lutego 2026 w



siedzibie urzędu miasta Wyśmierzyce, przy ul. ul. A. Mickiewicza 75, 26-811 Wyśmierzyce w godzinach 17-20.

W spotkaniu uczestniczyli przedstawiciele Urzędu Miasta i Gminy Wyśmierzyce w osobie Pani Burmistrz Małgorzaty Zająchkowskiej oraz reprezentującej referat mienia i planowania przestrzennego Pani Dominiki Burakowskiej, przedstawiciele Wykonawcy projektu panu ogólnego (Zespół Projektowy GRUNT) w osobach Panów Pawła Pedrycza, Michała Bromboszcza i Mariusza Pawlucia oraz przedstawiciele lokalnej społeczności w przybliżonej liczbie 50 osób.

Spotkanie służyło przede wszystkim wyjaśnieniu ogólnej metodyki sporządzania planu ogólnego, zasadności podjętych decyzji projektowych oraz odebraniu dodatkowych uwag od przybyłych mieszkańców gminy. Pośród poruszanych tematów znalazły się między innymi:

- » Wyznaczanie stref mieszkaniowych i limity z tym związane,
- » Wyznaczanie stref usługowych,
- » Wyznaczanie stref rolnych i możliwości ich poszerzenia kosztem stref otwartych,
- » Analizy demograficzne i ich wpływ na bilansowanie
- » Rozwiązania zastosowane w projektach planów ogólnych innych gmin (sąsiednich i dalszych realizowanych w różnych regionach kraju), zwłaszcza w kontekście podejścia do projektowania stref rolnych,
- » Warunki terenowe i ich wpływ na projekt POG (tereny podmokłe, leśne, rolne, uzbrojenie terenu)
- » Zabudowa rekreacyjna / realizacja domów letniskowych
- » Tunele foliowe i szklarnie – możliwość realizacji na strefach SO i SR

2.5. Podsumowanie

Część mieszkańców aktywnie uczestniczyła we wszystkich formach konsultacji. Przy braku przeciwwskazań wynikających z metodyki planu lub wymogów ładu przestrzennego zwiększało to szanse na uwzględnienie zgłaszanych uwag. Dodatkowym argumentem za ich przyjmowaniem była kumulacja podobnych postulatów na sąsiadujących działkach, co umożliwiało ich wprowadzenie w sposób oszczędny i bardziej czytelny z perspektywy zrównoważonego rozwoju gminy.

Aby umożliwić uwzględnienie jak największej liczby uwag, przyjęto zasadę, że w pierwszej kolejności dopuszcza się realizację jednego domu na jeden wniosek dotyczący zabudowy mieszkaniowej. Hierarchia podejmowania decyzji była mieszkańcom komunikowana, jednak bez formułowania rozstrzygnięć planistycznych podczas rozmów.

Liczne wnioski musiały zostać odrzucone na wstępnym etapie ze względu na lokalizację na obszarach szczególnego zagrożenia powodziowego (raz na 10 lub 100 lat) w dolinie rzeki Pilicy, gdzie zgodnie z wytycznymi RZGW obowiązuje zakaz realizacji nowej zabudowy. Pozostałe uwagi zostały przyjęte do dalszej ewaluacji, prowadzonej po zakończeniu konsultacji społecznych.

Dodatkowym łącznikiem między projektantami planu a mieszkańcami był Urząd Miasta i Gminy Wyśmierzyce. W ramach bieżącej działalności jednostki samorządu terytorialnego zgłaszali się tam mieszkańcy oraz inni interesariusze, zabiegający o uwzględnienie swoich nieruchomości i zamierzeń inwestycyjnych w planie ogólnym.

Spotkania i rozmowy z mieszkańcami były intensywne i nierzadko towarzyszyły im silna (choć zrozumiała) emocje. Przebiegły jednak w sposób kulturalny, co pozwoliło podnieść jakość projektu planu.

3. SPOSÓB ROZPATRZENIA UWAG

W trakcie zbierania uwag wpłynęło 200 unikalnych uwag dotyczących 529 nieruchomości na terenie gminy. Z uwagi na możliwość odmiennego rozpatrzenia podobnych postulatów dla różnych działek w obrębie pojedynczego wniosku, tabela zawiera wiersze odnoszące się do pojedynczych działek ewidencyjnych (kolumna 1 - „Lp”). Identyfikator pozwalający rozpoznać uwagi składane w ramach pojedynczego wystąpienia znajduje się w kolumnie 3 - „Oznaczenie wniosku”.

Lp.	Data wpływu wniosku	Oznaczenie wniosku	Oznaczenie obszaru, którego dotyczy wniosek	Propozycjarozpatrzenia wniosku	Uzasadnienie
1	2	3	4	5	6
1	2026-01-05	53	140106_4.0001.1125	Uwagę uwzględniono.	Uwagę uwzględniono wyznaczając strefę usługową.
2	2026-01-05	53	140106_4.0001.666	Uwagę uwzględniono.	Uwagę uwzględniono wyznaczając strefę wielofunkcyjną z zabudową jednorodzinną.
3	2026-01-05	54	140106_5.0004.310/4	Uwagę uwzględniono.	Uwagę uwzględniono wyznaczając strefę wielofunkcyjną z zabudową jednorodzinną.
4	2026-01-05	54	140106_5.0004.318/1	Uwagę uwzględniono.	Uwagę uwzględniono wyznaczając strefę wielofunkcyjną z zabudową jednorodzinną.
5	2026-01-07	77	140106_5.0006.706/9	Uwagę uwzględniono.	Uwagę uwzględniono wyznaczając strefę wielofunkcyjną z zabudową jednorodzinną.
6	2026-01-07	78	140106_5.0006.290	Uwagi nie uwzględniono.	W związku z przeprowadzoną analizą przestrzenną uwagi nie uwzględniono.
7	2026-01-07	78	140106_5.0006.422	Uwagi nie uwzględniono.	W związku z przeprowadzoną analizą przestrzenną uwagi nie uwzględniono.
8	2026-01-09	117	140106_5.0004.265	Uwagi nie uwzględniono.	W związku z przeprowadzoną analizą przestrzenną uwagi nie uwzględniono.
9	2026-01-09	118	140106_4.0001.782	Uwagi nie uwzględniono.	Uwagi o wyznaczenie strefy wielofunkcyjnej z zabudową jednorodzinną nie uwzględniono w związku z projektowanym miejscowym planem zagospodarowania przestrzennego. Na obszarze wyznaczono strefę wielofunkcyjną z zabudową zagrodową.

Lp.	Data wpływu wniosku	Oznaczenie wniosku	Oznaczenie obszaru, którego dotyczy wniosek	Propozycjarozpatrzenia wniosku	Uzasadnienie
1	2	3	4	5	6
10	2026-01-09	131	140106_4.0001.1146/2	Uwagę uwzględniono.	Uwagę uwzględniono, na działce wyznaczono większą powierzchnię strefy SJ i obszaru uzupełnienia zabudowy.
11	2026-01-09	132	140106_4.0001.1146/3	Uwagę uwzględniono.	Uwagę uwzględniono wyznaczając strefę wielofunkcyjną z zabudową jednorodzinną.
12	2026-01-09	133	140106_4.0001.1473	Uwagę uwzględniono.	Uwagę uwzględniono wyznaczając strefę wielofunkcyjną z zabudową jednorodzinną.
13	2026-01-09	133	140106_4.0001.1474	Uwagę uwzględniono.	Uwagę uwzględniono wyznaczając strefę wielofunkcyjną z zabudową jednorodzinną.
14	2026-01-09	134	140106_4.0001.841/1	Uwagę uwzględniono.	Błędne oznaczenie działki.
15	2026-01-09	134	140106_4.0001.843/2	Uwagę uwzględniono.	Błędne oznaczenie działki.
16	2026-01-09	135	140106_4.0001.266	Uwagi nie uwzględniono.	W związku z przeprowadzoną analizą przestrzenną Uwagi nie uwzględniono.
17	2026-01-09	135	140106_4.0001.446	Uwagi nie uwzględniono.	Uwagi nie uwzględniono ze względu na obszar zagrożenia powodziowego.
18	2026-01-09	135	140106_4.0001.447	Uwagi nie uwzględniono.	Uwagi nie uwzględniono ze względu na obszar zagrożenia powodziowego.

Lp.	Data wpływu wniosku	Oznaczenie wniosku	Oznaczenie obszaru, którego dotyczy wniosek	Propozycje-patrzenia wniosku	Uzasadnienie
1	2	3	4	5	6
19	2026-01-12	160	140106_5.0014.76	Uwagę uwzględniono.	Uwagę uwzględniono częściowo, na działce wyznaczono większą powierzchnię strefy SJ.
20	2026-01-12	164	140106_5.0009.226/1	Uwagę uwzględniono.	Uwagę uwzględniono, na działce wyznaczono większą powierzchnię strefy SZ i obszaru uzupełnienia zabudowy.
21	2026-01-12	170	140106_4.0001.664	Uwagę uwzględniono.	Uwagę uwzględniono wyznaczając strefę wielofunkcyjną z zabudową jednorodzinną.
22	2026-01-12	176	140106_5.0008.178	Uwagi nie uwzględniono.	W związku z przeprowadzoną analizą przestrzenną uwagi nie uwzględniono.
23	2026-01-12	177	140106_4.0001.783	Uwagi nie uwzględniono.	Uwagi o wyznaczenie strefy wielofunkcyjnej z zabudową jednorodzinną nie uwzględniono w związku z projektowanym miejscowym planem zagospodarowania przestrzennego. Na obszarze wyznaczono strefę wielofunkcyjną z zabudową zagrodową.
24	2026-01-12	177	140106_4.0001.796	Uwagi nie uwzględniono.	Uwagi o wyznaczenie strefy wielofunkcyjnej z zabudową jednorodzinną nie uwzględniono w związku z projektowanym miejscowym planem zagospodarowania przestrzennego. Na obszarze wyznaczono strefę wielofunkcyjną z zabudową zagrodową.
25	2026-01-12	180	140106_4.0001.1196	Uwagi nie uwzględniono.	W związku z przeprowadzoną analizą przestrzenną uwagi nie uwzględniono.
26	2026-01-12	181	140106_4.0001.841/1	Uwagę uwzględniono.	Błędne oznaczenie działki.
27	2026-01-12	183	140106_4.0001.1096	Uwagi nie uwzględniono.	W związku z przeprowadzoną analizą przestrzenną uwagi nie uwzględniono.
28	2026-01-12	183	140106_4.0001.1099	Uwagi nie uwzględniono.	W związku z przeprowadzoną analizą przestrzenną uwagi nie uwzględniono.
29	2026-01-12	183	140106_5.0002.1533	Uwagi nie uwzględniono.	Uwagę uwzględniono wyznaczając strefę wielofunkcyjną z zabudową jednorodzinną. Uwagi nie uwzględniono w zakresie obszaru uzupełnienia zabudowy.
30	2026-01-13	196	140106_5.0013.32	Uwagi nie uwzględniono.	Uwagi nie uwzględniono ze względu na obszar zagrożenia powodziowego.
31	2026-01-13	196	140106_5.0013.36/3	Uwagi nie uwzględniono.	Uwagi nie uwzględniono ze względu na obszar zagrożenia powodziowego.
32	2026-01-13	197	140106_5.0010.13/1	Uwagi nie uwzględniono.	W związku z przeprowadzoną analizą przestrzenną uwagi nie uwzględniono.

Lp.	Data wpływu wniosku	Oznaczenie wniosku	Oznaczenie obszaru, którego dotyczy wniosek	Propozycje-patrzenia wniosku	Uzasadnienie
1	2	3	4	5	6
33	2026-01-13	197	140106_5.0010.77/1	Uwagi nie uwzględniono.	W związku z przeprowadzoną analizą przestrzenną uwagi nie uwzględniono.
34	2026-01-13	198	140106_5.0013.79	Uwagi nie uwzględniono.	Uwagi nie uwzględniono ze względu na obszar zagrożenia powodziowego.
35	2026-01-13	203	140106_5.0010.247/1	Uwagi nie uwzględniono.	W związku z przeprowadzoną analizą przestrzenną uwagi nie uwzględniono.
36	2026-01-13	203	140106_5.0010.255/1	Uwagi nie uwzględniono.	W związku z przeprowadzoną analizą przestrzenną uwagi nie uwzględniono.
37	2026-01-13	207	140106_4.0001.1398/3	Uwagę uwzględniono.	Uwaga o wyznaczenie profilu dopuszczającego elektrownię wiatrową uwzględniono.
38	2026-01-13	207	140106_4.0001.1399	Uwagę uwzględniono.	Uwaga o wyznaczenie profilu dopuszczającego elektrownię wiatrową uwzględniono.
39	2026-01-13	207	140106_4.0001.1400	Uwagę uwzględniono.	Uwaga o wyznaczenie profilu dopuszczającego elektrownię wiatrową uwzględniono.
40	2026-01-13	207	140106_4.0001.1401	Uwagę uwzględniono.	Uwaga o wyznaczenie profilu dopuszczającego elektrownię wiatrową uwzględniono.
41	2026-01-13	207	140106_4.0001.1402	Uwagę uwzględniono.	Uwaga o wyznaczenie profilu dopuszczającego elektrownię wiatrową uwzględniono.
42	2026-01-13	207	140106_4.0001.1403	Uwagę uwzględniono.	Uwaga o wyznaczenie profilu dopuszczającego elektrownię wiatrową uwzględniono.
43	2026-01-13	209	140106_5.0004.213/2	Uwagi nie uwzględniono.	W związku z przeprowadzoną analizą przestrzenną uwagi nie uwzględniono.
44	2026-01-13	213	140106_5.0006.2139	Uwagi nie uwzględniono.	W związku z przeprowadzoną analizą przestrzenną uwagi nie uwzględniono.
45	2026-01-13	214	140106_5.0003.316	Uwagę uwzględniono.	Uwagę uwzględniono wyznaczając strefę otwartą w której profilu podstawowym znajduje się teren rolnictwa.
46	2026-01-13	214	140106_5.0003.318	Uwagę uwzględniono.	Uwagę uwzględniono wyznaczając strefę otwartą w której profilu podstawowym znajduje się teren rolnictwa.
47	2026-01-13	215	140106_5.0003.196	Uwagi nie uwzględniono.	W związku z przeprowadzoną analizą przestrzenną uwagi nie uwzględniono.

Lp.	Data wpływu wniosku	Oznaczenie wniosku	Oznaczenie obszaru, którego dotyczy wniosek	Propozycje- patrzenia wniosku	Uzasadnienie
1	2	3	4	5	6
48	2026-01-14	223	140106_5.0008.163	Uwagi nie uwzględniono.	W związku z przeprowadzoną analizą przestrzenną uwagi nie uwzględniono.
49	2026-01-14	224	140106_4.0001.662	Uwagę uwzględniono.	Uwagę uwzględniono wyznaczając strefę wielofunkcyjną z zabudową jednorodzinną.
50	2026-01-14	225	140106_5.0011.497/2	Uwagę uwzględniono.	Uwagę uwzględniono wyznaczając strefę wielofunkcyjną z zabudową jednorodzinną.
51	2026-01-14	228	140106_5.0006.1433	Uwagi nie uwzględniono.	W związku z przeprowadzoną analizą przestrzenną uwagi nie uwzględniono.
52	2026-01-14	228	140106_5.0006.1434	Uwagi nie uwzględniono.	W związku z przeprowadzoną analizą przestrzenną uwagi nie uwzględniono.
53	2026-01-14	228	140106_5.0006.995	Uwagi nie uwzględniono.	W związku z przeprowadzoną analizą przestrzenną uwagi nie uwzględniono.
54	2026-01-14	228	140106_5.0006.996	Uwagi nie uwzględniono.	W związku z przeprowadzoną analizą przestrzenną uwagi nie uwzględniono.
55	2026-01-14	229	140106_5.0007.187/8	Uwagę uwzględniono.	Uwagę uwzględniono wyznaczając strefę wielofunkcyjną z zabudową jednorodzinną.
56	2026-01-14	230	140106_5.0007.187/4	Uwagę uwzględniono.	Uwagę uwzględniono wyznaczając strefę wielofunkcyjną z zabudową jednorodzinną.
57	2026-01-14	231	140106_5.0007.187/7	Uwagę uwzględniono.	Błędne oznaczenie działki.
58	2026-01-14	231	140106_5.0007.187/9	Uwagę uwzględniono.	Uwagę uwzględniono wyznaczając strefę wielofunkcyjną z zabudową jednorodzinną.
59	2026-01-14	232	140106_4.0001.659	Uwagę uwzględniono.	Uwagę uwzględniono wyznaczając strefę wielofunkcyjną z zabudową jednorodzinną.
60	2026-01-14	233	140106_5.0015.531	Uwagi nie uwzględniono.	W związku z przeprowadzoną analizą przestrzenną uwagi nie uwzględniono.
61	2026-01-14	233	140106_5.0015.532	Uwagi nie uwzględniono.	W związku z przeprowadzoną analizą przestrzenną uwagi nie uwzględniono.
62	2026-01-14	233	140106_5.0015.545	Uwagi nie uwzględniono.	W związku z przeprowadzoną analizą przestrzenną uwagi nie uwzględniono.

Lp.	Data wpływu wniosku	Oznaczenie wniosku	Oznaczenie obszaru, którego dotyczy wniosek	Propozycje- patrzenia wniosku	Uzasadnienie
1	2	3	4	5	6
63	2026-01-14	233	140106_5.0015.546	Uwagi nie uwzględniono.	W związku z przeprowadzoną analizą przestrzenną uwagi nie uwzględniono.
64	2026-01-14	234	140106_5.0008.248	Uwagę uwzględniono.	Uwagę uwzględniono wyznaczając strefę produkcji rolniczej.
65	2026-01-14	234	140106_5.0008.249	Uwagę uwzględniono.	Uwagę uwzględniono wyznaczając strefę produkcji rolniczej.
66	2026-01-14	234	140106_5.0008.460	Uwagi nie uwzględniono.	W związku z przeprowadzoną analizą przestrzenną Uwagi nie uwzględniono.
67	2026-01-14	234	140106_5.0008.468	Uwagę uwzględniono.	Uwagę uwzględniono wyznaczając strefę wielofunkcyjną z zabudową jednorodzinną.
68	2026-01-14	234	140106_5.0008.469	Uwagę uwzględniono.	Uwagę uwzględniono wyznaczając strefę wielofunkcyjną z zabudową jednorodzinną.
69	2026-01-14	234	140106_5.0008.470	Uwagę uwzględniono.	Uwagę uwzględniono wyznaczając strefę wielofunkcyjną z zabudową jednorodzinną.
70	2026-01-14	234	140106_5.0008.471	Uwagę uwzględniono.	Uwagę uwzględniono wyznaczając strefę wielofunkcyjną z zabudową jednorodzinną.
71	2026-01-14	235	140106_5.0009.238/1	Uwagę uwzględniono.	Błędne oznaczenie działki.
72	2026-01-14	243	140106_5.0014.357	Uwagę uwzględniono.	Uwagę uwzględniono wyznaczając strefę wielofunkcyjną z zabudową jednorodzinną.
73	2026-01-15	268	140106_4.0001.661	Uwagę uwzględniono.	Uwagę uwzględniono wyznaczając strefę wielofunkcyjną z zabudową jednorodzinną.
74	2026-01-15	277	140106_5.0004.324/6	Uwagi nie uwzględniono.	W związku z przeprowadzoną analizą przestrzenną uwagi nie uwzględniono.
75	2026-01-15	277	140106_5.0004.324/7	Uwagi nie uwzględniono.	W związku z przeprowadzoną analizą przestrzenną uwagi nie uwzględniono.
76	2026-01-15	280	140106_4.0001.794	Uwagę uwzględniono.	Uwagę uwzględniono wyznaczając strefę wielofunkcyjną z zabudową zagrodową.
77	2026-01-16	298	140106_5.0011.456/2	Uwagę uwzględniono.	Uwagę uwzględniono wyznaczając strefę wielofunkcyjną z zabudową jednorodzinną.

Lp.	Data wpływu wniosku	Oznaczenie wniosku	Oznaczenie obszaru, którego dotyczy wniosek	Propozycje-patrzenia wniosku	Uzasadnienie
1	2	3	4	5	6
78	2026-01-16	298	140106_5.0011.457/2	Uwagę uwzględniono.	Uwagę uwzględniono wyznaczając strefę wielofunkcyjną z zabudową jednorodziną.
79	2026-01-16	301	140106_5.0002.1214	Uwagi nie uwzględniono.	W związku z przeprowadzoną analizą przestrzenną uwagi nie uwzględniono.
80	2026-01-16	301	140106_5.0002.1215	Uwagi nie uwzględniono.	W związku z przeprowadzoną analizą przestrzenną uwagi nie uwzględniono.
81	2026-01-16	301	140106_5.0002.1216	Uwagi nie uwzględniono.	W związku z przeprowadzoną analizą przestrzenną uwagi nie uwzględniono.
82	2026-01-16	307	140106_5.0006.706/26	Uwagę uwzględniono.	Uwagę uwzględniono wyznaczając strefę wielofunkcyjną z zabudową jednorodziną.
83	2026-01-16	307	140106_5.0006.706/27	Uwagę uwzględniono.	Uwagę uwzględniono wyznaczając strefę wielofunkcyjną z zabudową jednorodziną.
84	2026-01-16	311	140106_5.0006.1130	Uwagi nie uwzględniono.	W związku z przeprowadzoną analizą przestrzenną uwagi nie uwzględniono.
85	2026-01-16	316	140106_5.0013.1224	Uwagi nie uwzględniono.	W związku z przeprowadzoną analizą przestrzenną uwagi nie uwzględniono.
86	2026-01-16	316	140106_5.0013.1225	Uwagę uwzględniono.	Uwagę uwzględniono wyznaczając strefę wielofunkcyjną z zabudową jednorodziną.
87	2026-01-16	316	140106_5.0013.1228	Uwagi nie uwzględniono.	W związku z przeprowadzoną analizą przestrzenną uwagi nie uwzględniono.
88	2026-01-16	316	140106_5.0013.1229	Uwagi nie uwzględniono.	W związku z przeprowadzoną analizą przestrzenną uwagi nie uwzględniono.
89	2026-01-16	316	140106_5.0013.1231	Uwagi nie uwzględniono.	W związku z przeprowadzoną analizą przestrzenną uwagi nie uwzględniono.
90	2026-01-16	317	140106_5.0002.73	Uwagę uwzględniono.	Uwagę uwzględniono wyznaczając strefę wielofunkcyjną z zabudową jednorodziną.
91	2026-01-16	318	140106_5.0002.560	Uwagi nie uwzględniono.	W związku z przeprowadzoną analizą przestrzenną uwagi nie uwzględniono.
92	2026-01-16	320	140106_5.0006.1281/2	Uwagę uwzględniono.	Uwagę uwzględniono wyznaczając strefę wielofunkcyjną z zabudową jednorodziną.

Lp.	Data wpływu wniosku	Oznaczenie wniosku	Oznaczenie obszaru, którego dotyczy wniosek	Propozycje-patrzenia wniosku	Uzasadnienie
1	2	3	4	5	6
93	2026-01-16	320	140106_5.0006.911	Uwagi nie uwzględniono.	W związku z przeprowadzoną analizą przestrzenną uwagi nie uwzględniono.
94	2026-01-16	332	140106_6.0009.210	Uwagę uwzględniono.	Błędne oznaczenie działki.
95	2026-01-16	332	140106_7.211	Uwagę uwzględniono.	Błędne oznaczenie działki.
96	2026-01-16	332	140106_8.0009.211/1	Uwagę uwzględniono.	Błędne oznaczenie działki.
97	2026-01-16	332	140106_9.0009.329	Uwagę uwzględniono.	Błędne oznaczenie działki.
98	2026-01-16	336	140106_5.0009.140	Uwagę uwzględniono.	Uwaga uwzględniona, rozszerzono obszar uzupełnienia zabudowy.
99	2026-01-16	337	140106_5.0004.324/4	Uwagi nie uwzględniono.	W związku z przeprowadzoną analizą przestrzenną uwagi nie uwzględniono.
100	2026-01-16	337	140106_5.0008.60	Uwagi nie uwzględniono.	W związku z przeprowadzoną analizą przestrzenną uwagi nie uwzględniono.
101	2026-01-16	338	140106_4.0001.633	Uwagi nie uwzględniono.	Uwaga nieuwzględniona. Na terenie wyznaczono strefę wielofunkcyjną z zabudową jednorodziną oraz strefę otwartą.
102	2026-01-16	339	140106_4.0001.301	Uwagę uwzględniono.	Uwaga uwzględniona, zmieniono strefę na strefę wielofunkcyjną z zabudową jednorodziną.
103	2026-01-16	340	140106_4.0001.299	Uwagę uwzględniono.	Uwaga uwzględniona, zmieniono strefę na strefę wielofunkcyjną z zabudową jednorodziną.
104	2026-01-16	341	140106_5.0011.566	Uwagę uwzględniono.	Uwagę uwzględniono.
105	2026-01-16	342	..	Uwagę uwzględniono.	brak oznaczenia terenu
106	2026-01-17	349	140106_4.0001.1830	Uwagi nie uwzględniono.	Uwaga nieuwzględniona. Uchwalenie miejscowego planu zagospodarowania przestrzennego sprawi, że wyznaczenie obszaru uzupełnienia zabudowy będzie niepotrzebne.
107	2026-01-18	350	140106_4.0001.892	Uwagę uwzględniono.	Uwagę uwzględniono wyznaczając strefę wielofunkcyjną z zabudową jednorodziną.

Lp.	Data wpływu wniosku	Oznaczenie wniosku	Oznaczenie obszaru, którego dotyczy wniosek	Propozycje-patrzenia wniosku	Uzasadnienie
1	2	3	4	5	6
108	2026-01-17	351	140106_5.0005.176	Uwagi nie uwzględniono.	W związku z przeprowadzoną analizą przestrzenną uwagi nie uwzględniono.
109	2026-01-17	351	140106_5.0005.177	Uwagi nie uwzględniono.	W związku z przeprowadzoną analizą przestrzenną uwagi nie uwzględniono.
110	2026-01-19	353	140106_5.0006.706/15	Uwagę uwzględniono.	Uwagę uwzględniono wyznaczając strefę wielofunkcyjną z zabudową jednorodziną.
111	2026-01-19	354	140106_5.0003.39/1	Uwagę uwzględniono.	Uwagę uwzględniono wyznaczając bod budynkiem strefę wielofunkcyjną z zabudową zagrodową.
112	2026-01-19	364	140106_5.0006.1104	Uwagę uwzględniono.	Uwagę uwzględniono.
113	2026-01-19	365	140106_5.0006.783/1	Uwagi nie uwzględniono.	W związku z przeprowadzoną analizą przestrzenną uwagi nie uwzględniono.
114	2026-01-19	365	140106_5.0006.892	Uwagę uwzględniono.	Uwagę uwzględniono.
115	2026-01-19	365	140106_5.0006.917	Uwagę uwzględniono.	Uwagę uwzględniono.
116	2026-01-19	365	140106_5.0006.936	Uwagę uwzględniono.	Uwagę uwzględniono.
117	2026-01-19	372	140106_5.0002.1546	Uwagę uwzględniono.	Uwagę uwzględniono wyznaczając bod budynkiem strefę wielofunkcyjną z zabudową jednorodziną.
118	2026-01-19	373	140106_5.0006.705	Uwagę uwzględniono.	Uwagę uwzględniono wyznaczając strefę wielofunkcyjną z zabudową jednorodziną.
119	2026-01-19	374	140106_5.0006.1464	Uwagi nie uwzględniono.	W związku z przeprowadzoną analizą przestrzenną uwagi nie uwzględniono.
120	2026-01-19	375	140106_5.0006.1124	Uwagę uwzględniono.	Uwagę uwzględniono wyznaczając strefę wielofunkcyjną z zabudową jednorodziną.
121	2026-01-19	376	140106_5.0006.1877	Uwagi nie uwzględniono.	W związku z przeprowadzoną analizą przestrzenną uwagi nie uwzględniono.
122	2026-01-19	377	140106_5.0006.706/23	Uwagę uwzględniono.	Uwagę uwzględniono wyznaczając strefę wielofunkcyjną z zabudową jednorodziną.

Lp.	Data wpływu wniosku	Oznaczenie wniosku	Oznaczenie obszaru, którego dotyczy wniosek	Propozycje-patrzenia wniosku	Uzasadnienie
1	2	3	4	5	6
123	2026-01-19	378	140106_5.0006.706/29	Uwagę uwzględniono.	Uwagę uwzględniono wyznaczając strefę wielofunkcyjną z zabudową jednorodziną.
124	2026-01-19	379	140106_5.0006.706/28	Uwagę uwzględniono.	Uwagę uwzględniono wyznaczając strefę wielofunkcyjną z zabudową jednorodziną.
125	2026-01-19	380	140106_5.0014.115	Uwagi nie uwzględniono.	W związku z przeprowadzoną analizą przestrzenną uwagi nie uwzględniono.
126	2026-01-19	380	140106_5.0014.116	Uwagę uwzględniono.	Uwagę uwzględniono wyznaczając strefę wielofunkcyjną z zabudową jednorodziną.
127	2026-01-19	380	140106_5.0014.117	Uwagi nie uwzględniono.	W związku z przeprowadzoną analizą przestrzenną uwagi nie uwzględniono.
128	2026-01-19	381	140106_4.0001.1108	Uwagi nie uwzględniono.	W związku z przeprowadzoną analizą przestrzenną uwagi nie uwzględniono.
129	2026-01-19	381	140106_4.0001.1109	Uwagi nie uwzględniono.	W związku z przeprowadzoną analizą przestrzenną uwagi nie uwzględniono.
130	2026-01-19	382	140106_5.0004.167	Uwagę uwzględniono.	Uwagę uwzględniono częściowo wyznaczając strefę wielofunkcyjną z zabudową jednorodziną oraz wyznaczając minimalną powierzchnię biologicznie czynną w wysokości 30%. Uwagi
131	2026-01-19	382	140106_5.0004.168	Uwagę uwzględniono.	Uwagę uwzględniono częściowo wyznaczając strefę wielofunkcyjną z zabudową jednorodziną oraz wyznaczając minimalną powierzchnię biologicznie czynną w wysokości 30%. Uwagi
132	2026-01-19	382	140106_5.0004.169	Uwagę uwzględniono.	Uwagę uwzględniono częściowo wyznaczając strefę wielofunkcyjną z zabudową jednorodziną oraz wyznaczając minimalną powierzchnię biologicznie czynną w wysokości 30%. Uwagi
133	2026-01-19	383	140106_4.0001.1117	Uwagi nie uwzględniono.	W związku z przeprowadzoną analizą przestrzenną uwagi nie uwzględniono.
134	2026-01-19	383	140106_4.0001.125	Uwagi nie uwzględniono.	W związku z przeprowadzoną analizą przestrzenną uwagi nie uwzględniono.
135	2026-01-19	383	140106_4.0001.127	Uwagi nie uwzględniono.	W związku z przeprowadzoną analizą przestrzenną uwagi nie uwzględniono.
136	2026-01-19	383	140106_4.0001.128	Uwagi nie uwzględniono.	W związku z przeprowadzoną analizą przestrzenną uwagi nie uwzględniono.
137	2026-01-19	383	140106_4.0001.129	Uwagi nie uwzględniono.	W związku z przeprowadzoną analizą przestrzenną uwagi nie uwzględniono.

Lp.	Data wpływu wniosku	Oznaczenie wniosku	Oznaczenie obszaru, którego dotyczy wniosek	Propozycje-patrzenia wniosku	Uzasadnienie
1	2	3	4	5	6
138	2026-01-19	383	140106_4.0001.130	Uwagę uwzględniono.	Uwagę uwzględniono wyznaczając strefę wielofunkcyjną z zabudową jednorodzinną.
139	2026-01-19	383	140106_4.0001.274	Uwagi nie uwzględniono.	W związku z przeprowadzoną analizą przestrzenną uwagi nie uwzględniono.
140	2026-01-19	383	140106_4.0001.275	Uwagi nie uwzględniono.	W związku z przeprowadzoną analizą przestrzenną uwagi nie uwzględniono.
141	2026-01-19	383	140106_4.0001.276	Uwagi nie uwzględniono.	W związku z przeprowadzoną analizą przestrzenną uwagi nie uwzględniono.
142	2026-01-19	384	140106_5.0006.283	Uwagę uwzględniono.	Uwagę uwzględniono częściowo wyznaczając strefę wielofunkcyjną z zabudową zagrodową.
143	2026-01-19	384	140106_5.0006.284	Uwagę uwzględniono.	Uwagę uwzględniono częściowo wyznaczając strefę wielofunkcyjną z zabudową zagrodową.
144	2026-01-19	384	140106_5.0006.285	Uwagę uwzględniono.	Uwagę uwzględniono częściowo wyznaczając strefę wielofunkcyjną z zabudową zagrodową.
145	2026-01-19	385	140106_5.0002.1645	Uwagę uwzględniono.	Uwagę uwzględniono wyznaczając obszar uzupełnienia zabudowy.
146	2026-01-19	385	140106_5.0002.1646	Uwagi nie uwzględniono.	W związku z przeprowadzoną analizą przestrzenną uwagi nie uwzględniono.
147	2026-01-19	385	140106_5.0002.1647	Uwagę uwzględniono.	Uwagę uwzględniono wyznaczając obszar uzupełnienia zabudowy.
148	2026-01-19	385	140106_5.0002.1650	Uwagę uwzględniono.	Uwagę uwzględniono wyznaczając obszar uzupełnienia zabudowy.
149	2026-01-19	386	140106_5.0004.211	Uwagi nie uwzględniono.	W związku z przeprowadzoną analizą przestrzenną uwagi nie uwzględniono.
150	2026-01-19	387	140106_5.0008.487	Uwagę uwzględniono.	Uwagę uwzględniono.
151	2026-01-19	387	140106_5.0008.488	Uwagę uwzględniono.	Uwagę uwzględniono.
152	2026-01-19	387	140106_5.0008.489/2	Uwagę uwzględniono.	Uwagę uwzględniono.

Lp.	Data wpływu wniosku	Oznaczenie wniosku	Oznaczenie obszaru, którego dotyczy wniosek	Propozycje-patrzenia wniosku	Uzasadnienie
1	2	3	4	5	6
153	2026-01-19	387	140106_5.0008.489/2	Uwagi nie uwzględniono.	W związku z przeprowadzoną analizą przestrzenną uwagi nie uwzględniono.
154	2026-01-19	407	140106_4.0001.845/2	Uwagi nie uwzględniono.	Uwagę o wyznaczenie strefy mieszkaniowej uwzględniono częściowo wyznaczając strefę wielofunkcyjną z zabudową jednorodzinną.
155	2026-01-20	416	140106_4.0001.841/2	Uwagę uwzględniono.	Błędne oznaczenie działki.
156	2026-01-20	416	140106_4.0001.843/3	Uwagę uwzględniono.	Błędne oznaczenie działki.
157	2026-01-20	418	140106_4.0001.405	Uwagi nie uwzględniono.	Uwagi o wyznaczenie strefy zieleni i rekreacji nie uwzględniono ze względu na obszar zagrożenia powodziowego.
158	2026-01-20	419	140106_4.0001.264	Uwagi nie uwzględniono.	Uwagi nie uwzględniono, na terenie wyznaczono strefę produkcji rolniczej.
159	2026-01-20	426	140106_4.0001.708	Uwagę uwzględniono.	Uwagę uwzględniono wyznaczając strefę wielofunkcyjną z zabudową jednorodzinną.
160	2026-01-20	426	140106_4.0001.709	Uwagę uwzględniono.	Uwagę uwzględniono wyznaczając strefę wielofunkcyjną z zabudową jednorodzinną.
161	2026-01-20	431	140106_4.0001.934	Uwagę uwzględniono.	Uwagę o wyznaczenie strefy produkcji rolniczej uwzględniono.
162	2026-01-20	436	140106_4.0001.846	Uwagę uwzględniono.	Uwagę o wyznaczenie strefy mieszkaniowej uwzględniono wyznaczając strefę wielofunkcyjną z zabudową jednorodzinną.
163	2026-01-21	444	140106_4.0001.772/1	Uwagę uwzględniono.	Uwagę uwzględniono wyznaczając strefę wielofunkcyjną z zabudową jednorodzinną.
164	2026-01-21	447	140106_5.0013.1478	Uwagę uwzględniono.	Uwagę uwzględniono wyznaczając strefę wielofunkcyjną z zabudową jednorodzinną.
165	2026-01-21	448	140106_5.0013.1480	Uwagę uwzględniono.	Uwagę uwzględniono wyznaczając strefę wielofunkcyjną z zabudową jednorodzinną.
166	2026-01-21	449	140106_5.0003.81	Uwagę uwzględniono.	Uwagę uwzględniono poszerzając strefę wielofunkcyjną z zabudową zagrodową.
167	2026-01-21	450	140106_5.0003.317	Uwagi nie uwzględniono.	W związku z przeprowadzoną analizą przestrzenną uwagi nie uwzględniono.

Lp.	Data wpływu wniosku	Oznaczenie wniosku	Oznaczenie obszaru, którego dotyczy wniosek	Propozycje-rozpatrzenia wniosku	Uzasadnienie
1	2	3	4	5	6
168	2026-01-21	461	140106_5.0011.316	Uwagę uwzględniono.	Uwagę uwzględniono wyznaczając strefę wielofunkcyjną z zabudową jednorodzinną.
169	2026-01-21	462	140106_5.0014.144/1	Uwagi nie uwzględniono.	W związku z przeprowadzoną analizą przestrzenną uwagi nie uwzględniono.
170	2026-01-21	462	140106_5.0014.144/2	Uwagę uwzględniono.	Uwagę uwzględniono wyznaczając strefę wielofunkcyjną z zabudową zagrodową.
171	2026-01-21	462	140106_5.0014.145/1	Uwagi nie uwzględniono.	W związku z przeprowadzoną analizą przestrzenną uwagi nie uwzględniono.
172	2026-01-21	462	140106_5.0014.145/2	Uwagę uwzględniono.	Uwagę uwzględniono wyznaczając strefę wielofunkcyjną z zabudową zagrodową.
173	2026-01-21	463	140106_5.0004.167	Uwagę uwzględniono.	Uwagę uwzględniono wyznaczając strefę wielofunkcyjną z zabudową jednorodzinną.
174	2026-01-21	463	140106_5.0004.169	Uwagę uwzględniono.	Uwagę uwzględniono wyznaczając strefę wielofunkcyjną z zabudową jednorodzinną.
175	2026-01-21	464	140106_5.0011.456/1	Uwagę uwzględniono.	Uwagę uwzględniono wyznaczając strefę wielofunkcyjną z zabudową jednorodzinną.
176	2026-01-21	464	140106_5.0011.457/1	Uwagę uwzględniono.	Uwagę uwzględniono wyznaczając strefę wielofunkcyjną z zabudową jednorodzinną.
177	2026-01-21	465	140106_5.0009.268/1	Uwagi nie uwzględniono.	Uwagę uwzględniono częściowo w zakresie wyznaczenia strefy wielofunkcyjnej z zabudową jednorodzinną. W pozostałym
178	2026-01-21	466	140106_5.0013.1449/8	Uwagę uwzględniono.	Uwagę uwzględniono wyznaczając strefę wielofunkcyjną z zabudową jednorodzinną.
179	2026-01-21	466	140106_5.0013.1473/1	Uwagi nie uwzględniono.	W związku z przeprowadzoną analizą przestrzenną uwagi nie uwzględniono.
180	2026-01-21	466	140106_5.0013.1488	Uwagę uwzględniono.	Uwagę uwzględniono wyznaczając strefę wielofunkcyjną z zabudową jednorodzinną.
181	2026-01-21	467	140106_4.0001.263	Uwagi nie uwzględniono.	Uwagę uwzględniono częściowo w zakresie wyznaczenia strefy produkcji rolniczej. W pozostałym zakresie uwagi nie uwzględniono.
182	2026-01-21	468	140106_4.0001.904	Uwagi nie uwzględniono.	W związku z przeprowadzoną analizą przestrzenną uwagi nie uwzględniono.

Lp.	Data wpływu wniosku	Oznaczenie wniosku	Oznaczenie obszaru, którego dotyczy wniosek	Propozycje-rozpatrzenia wniosku	Uzasadnienie
1	2	3	4	5	6
183	2026-01-21	469	140106_5.0006.777	Uwagę uwzględniono.	Uwagę uwzględniono częściowo w zakresie wyznaczenia strefy wielofunkcyjnej z zabudową jednorodzinną. W pozostałym zakresie uwagi nie uwzględniono.
184	2026-01-21	470	140106_5.0004.43	Uwagi nie uwzględniono.	Uwagi nie uwzględniono ze względu na obszar zagrożenia powodziowego.
185	2026-01-21	471	140106_5.0004.316/1	Uwagę uwzględniono.	Uwagę uwzględniono wyznaczając strefę wielofunkcyjną z zabudową jednorodzinną.
186	2026-01-21	472	140106_5.0004.174	Uwagi nie uwzględniono.	Uwagi nie uwzględniono, na obszarze wyznaczono strefę wielofunkcyjną z zabudową jednorodzinną.
187	2026-01-21	473	140106_5.0004.361	Uwagi nie uwzględniono.	W związku z przeprowadzoną analizą przestrzenną uwagi nie uwzględniono.
188	2026-01-21	474	140106_5.0006.706/4	Uwagę uwzględniono.	Uwagę uwzględniono wyznaczając strefę wielofunkcyjną z zabudową jednorodzinną.
189	2026-01-21	475	140106_5.0004.27/4	Uwagę uwzględniono.	Uwagę uwzględniono. Pod istniejącym budynkiem mieszkalnym została wyznaczona strefa SJ.
190	2026-01-21	476	140106_5.0004.27/4	Uwagę uwzględniono.	Uwagę uwzględniono. Pod istniejącym budynkiem mieszkalnym została wyznaczona strefa SJ.
191	2026-01-22	484	140106_4.0001.837	Uwagę uwzględniono.	Uwagę uwzględniono wyznaczając strefę wielofunkcyjną z zabudową zagrodową oraz strefę zieleni i rekreacji.
192	2026-01-22	485	140106_5.0002.1531/12	Uwagę uwzględniono.	Uwaga ma charakter informacyjny. Każda nowa zabudowa na działce będzie musiała powstać zgodnie z obowiązującą procedurą prawną.
193	2026-01-22	485	140106_5.0002.1531/14	Uwagę uwzględniono.	Uwaga ma charakter informacyjny. Każda nowa zabudowa na działce będzie musiała powstać zgodnie z obowiązującą procedurą prawną.
194	2026-01-22	485	140106_5.0002.1531/15	Uwagę uwzględniono.	Uwaga ma charakter informacyjny. Każda nowa zabudowa na działce będzie musiała powstać zgodnie z obowiązującą procedurą prawną.
195	2026-01-22	485	140106_5.0002.1531/2	Uwagę uwzględniono.	Uwaga ma charakter informacyjny. Każda nowa zabudowa na działce będzie musiała powstać zgodnie z obowiązującą procedurą prawną.
196	2026-01-22	485	140106_5.0002.1531/3	Uwagę uwzględniono.	Uwaga ma charakter informacyjny. Każda nowa zabudowa na działce będzie musiała powstać zgodnie z obowiązującą procedurą prawną.
197	2026-01-22	485	140106_5.0004.760/17	Uwagę uwzględniono.	Uwaga ma charakter informacyjny. Każda nowa zabudowa na działce będzie musiała powstać zgodnie z obowiązującą procedurą prawną.

Lp.	Data wpływu wniosku	Oznaczenie wniosku	Oznaczenie obszaru, którego dotyczy wniosek	Propozycje-rozpatrzenia wniosku	Uzasadnienie
1	2	3	4	5	6
198	2026-01-22	485	cała gmina	Uwagę uwzględniono.	Uwaga ma charakter informacyjny. Każda nowa zabudowa na działce będzie musiała powstać zgodnie z obowiązującą procedurą prawną.
199	2026-01-22	486	140106_5.0002.693	Uwagi nie uwzględniono.	Uwagę o wyznaczenie strefy wielofunkcyjnej z zabudową jednorodzinną uwzględniono. W związku z przeprowadzoną analizą przestrzenną uwagi nie uwzględniono w pozostałym zakresie.
200	2026-01-22	487		Uwagę uwzględniono.	Uwaga ma charakter informacyjny. Każda nowa zabudowa na działce będzie musiała powstać zgodnie z obowiązującą procedurą prawną.
201	2026-01-22	488	140106_5.0004.324/3	Uwagi nie uwzględniono.	W związku z przeprowadzoną analizą przestrzenną Uwagi nie uwzględniono.
202	2026-01-22	489	140106_4.0001.495	Uwagi nie uwzględniono.	Uwagi nie uwzględniono ze względu na obszar zagrożenia powodziowego.
203	2026-01-22	489	140106_4.0001.699	Uwagę uwzględniono.	Uwagę uwzględniono wyznaczając strefę wielofunkcyjną z zabudową jednorodzinną.
204	2026-01-22	489	140106_4.0001.700	Uwagę uwzględniono.	Uwagę uwzględniono wyznaczając strefę wielofunkcyjną z zabudową jednorodzinną.
205	2026-01-22	489	140106_4.0001.789	Uwagę uwzględniono.	Uwagę uwzględniono wyznaczając strefę wielofunkcyjną z zabudową zagrodową.
206	2026-01-22	489	140106_4.0001.790	Uwagę uwzględniono.	Uwagę uwzględniono wyznaczając strefę wielofunkcyjną z zabudową zagrodową.
207	2026-01-22	490	140106_4.0001.1733/2	Uwagę uwzględniono.	Uwagę uwzględniono wyznaczając strefę wielofunkcyjną z zabudową jednorodzinną.
208	2026-01-22	491	140106_4.0001.1733/1	Uwagę uwzględniono.	Uwagę uwzględniono wyznaczając strefę wielofunkcyjną z zabudową jednorodzinną.
209	2026-01-22	492	140106_4.0001.1218	Uwagi nie uwzględniono.	W związku z przeprowadzoną analizą przestrzenną Uwagi nie uwzględniono.
210	2026-01-22	492	140106_4.0001.648	Uwagę uwzględniono.	Uwagę uwzględniono częściowo wyznaczając strefę wielofunkcyjną z zabudową jednorodzinną.
211	2026-01-22	492	140106_4.0001.660	Uwagę uwzględniono.	Uwagę uwzględniono częściowo wyznaczając strefę wielofunkcyjną z zabudową jednorodzinną.
212	2026-01-22	493	140106_4.0001.1554	Uwagi nie uwzględniono.	W związku z przeprowadzoną analizą przestrzenną Uwagi nie uwzględniono.

Lp.	Data wpływu wniosku	Oznaczenie wniosku	Oznaczenie obszaru, którego dotyczy wniosek	Propozycje-rozpatrzenia wniosku	Uzasadnienie
1	2	3	4	5	6
213	2026-01-22	493	140106_4.0001.169	Uwagę uwzględniono.	Uwagę uwzględniono.
214	2026-01-22	493	140106_4.0001.2122/1	Uwagi nie uwzględniono.	W związku z przeprowadzoną analizą przestrzenną Uwagi nie uwzględniono.
215	2026-01-22	493	140106_4.0001.3485	Uwagę uwzględniono.	Uwagę uwzględniono wyznaczając strefę usługową.
216	2026-01-22	493	140106_4.0001.3497	Uwagę uwzględniono.	Uwagę uwzględniono wyznaczając strefę wielofunkcyjną z zabudową jednorodzinną.
217	2026-01-22	493	140106_4.0001.590	Uwagi nie uwzględniono.	Uwagi nie uwzględniono ze względu na obszar zagrożenia powodziowego.
218	2026-01-22	494	140106_4.0001.668	Uwagę uwzględniono.	Uwagę uwzględniono wyznaczając strefę wielofunkcyjną z zabudową jednorodzinną.
219	2026-01-22	495	140106_5.0002.608/2	Uwagi nie uwzględniono.	Uwagi nie uwzględniono ze względu na obszar zagrożenia powodziowego.
220	2026-01-22	495	140106_5.0002.608/3	Uwagi nie uwzględniono.	Uwagi nie uwzględniono ze względu na obszar zagrożenia powodziowego.
221	2026-01-22	496	140106_5.0002.608/1	Uwagi nie uwzględniono.	Uwagi nie uwzględniono ze względu na obszar zagrożenia powodziowego.
222	2026-01-22	496	140106_5.0002.608/3	Uwagi nie uwzględniono.	Uwagi nie uwzględniono ze względu na obszar zagrożenia powodziowego.
223	2026-01-22	497	140106_4.0001.603/2	Uwagi nie uwzględniono.	W związku z przeprowadzoną analizą przestrzenną Uwagi nie uwzględniono.
224	2026-01-22	498	140106_5.0002.	Uwagę uwzględniono.	W uwadze brak podstaw do rozpatrzenia.
225	2026-01-22	499	140106_5.0004.324/10	Uwagi nie uwzględniono.	Uwaga uwzględniono częściowo, w związku z przeprowadzoną analizą przestrzenną pozostawiono strefę SJ.
226	2026-01-22	499	140106_5.0004.324/11	Uwagi nie uwzględniono.	W związku z przeprowadzoną analizą przestrzenną Uwagi nie uwzględniono.
227	2026-01-22	499	140106_5.0004.324/17	Uwagi nie uwzględniono.	W związku z przeprowadzoną analizą przestrzenną Uwagi nie uwzględniono.

Lp.	Data wpływu wniosku	Oznaczenie wniosku	Oznaczenie obszaru, którego dotyczy wniosek	Propozycje-patrzenia wniosku	Uzasadnienie
1	2	3	4	5	6
228	2026-01-22	499	140106_5.0004.324/18	Uwagi nie uwzględniono.	Uwaga uwzględniono częściowo, w związku z przeprowadzoną analizą przestrzenną pozostawiono strefę SJ.
229	2026-01-22	499	140106_5.0004.324/19	Uwagi nie uwzględniono.	Uwaga uwzględniono częściowo, w związku z przeprowadzoną analizą przestrzenną pozostawiono strefę SJ.
230	2026-01-22	499	140106_5.0004.324/20	Uwagi nie uwzględniono.	W związku z przeprowadzoną analizą przestrzenną Uwagi nie uwzględniono.
231	2026-01-22	510	140106_1.0001.1564/1	Uwagi nie uwzględniono.	W związku z przeprowadzoną analizą przestrzenną uwagi nie uwzględniono.
232	2026-01-22	513	140106_5.0014.113	Uwagi nie uwzględniono.	W związku z przeprowadzoną analizą przestrzenną uwagi nie uwzględniono.
233	2026-01-22	513	140106_5.0014.114	Uwagi nie uwzględniono.	W związku z przeprowadzoną analizą przestrzenną uwagi nie uwzględniono.
234	2026-01-22	515	140106_5.0004.322	Uwagi nie uwzględniono.	W związku z przeprowadzoną analizą przestrzenną uwagi nie uwzględniono.
235	2026-01-22	515	140106_5.0011.615/2	Uwagę uwzględniono.	Uwagę uwzględniono wyznaczając strefę wielofunkcyjną z zabudową zagrodową.
236	2026-01-22	515	140106_5.0011.615/3	Uwagę uwzględniono.	Uwagę uwzględniono wyznaczając strefę wielofunkcyjną z zabudową zagrodową.
237	2026-01-23	523	140106_5.0002.317/4	Uwagę uwzględniono.	Uwagę uwzględniono wyznaczając strefę usługową.
238	2026-01-23	523	140106_5.0002.320	Uwagę uwzględniono.	Uwagę uwzględniono wyznaczając strefę usługową.
239	2026-01-23	527	140106_5.0006.798/1	Uwagi nie uwzględniono.	Uwaga uwzględniono częściowo, w związku z przeprowadzoną analizą przestrzenną na całej działce wyznaczono strefę SJ. Uwagi nie uwzględniono w zakresie Obszaru Uzupelnienia Zabudowy.
240	2026-01-23	528	140106_5.0006.1024	Uwagę uwzględniono.	Uwaga o wyznaczenie strefy mieszkaniowej uwzględniono wyznaczając strefę wielofunkcyjną z zabudową zagrodową.
241	2026-01-23	528	140106_5.0006.1025	Uwagę uwzględniono.	Uwaga o wyznaczenie strefy mieszkaniowej uwzględniono wyznaczając strefę wielofunkcyjną z zabudową zagrodową.
242	2026-01-23	528	140106_5.0006.1026	Uwagę uwzględniono.	Uwaga o wyznaczenie strefy mieszkaniowej uwzględniono wyznaczając strefę wielofunkcyjną z zabudową zagrodową.

Lp.	Data wpływu wniosku	Oznaczenie wniosku	Oznaczenie obszaru, którego dotyczy wniosek	Propozycje-patrzenia wniosku	Uzasadnienie
1	2	3	4	5	6
243	2026-01-23	529	140106_5.0006.1413	Uwagę uwzględniono.	Uwagę o wyznaczenie strefy produkcji rolniczej uwzględniono.
244	2026-01-23	529	140106_5.0006.1414	Uwagę uwzględniono.	Uwagę o wyznaczenie strefy produkcji rolniczej uwzględniono.
245	2026-01-23	529	140106_5.0006.1415	Uwagę uwzględniono.	Uwagę o wyznaczenie strefy produkcji rolniczej uwzględniono.
246	2026-01-23	529	140106_5.0006.1416	Uwagę uwzględniono.	Uwagę o wyznaczenie strefy produkcji rolniczej uwzględniono.
247	2026-01-23	529	140106_5.0006.1417	Uwagę uwzględniono.	Uwagę o wyznaczenie strefy produkcji rolniczej uwzględniono.
248	2026-01-23	529	140106_5.0006.1418	Uwagę uwzględniono.	Uwagę o wyznaczenie strefy produkcji rolniczej uwzględniono.
249	2026-01-23	529	140106_5.0006.1419	Uwagę uwzględniono.	Uwagę o wyznaczenie strefy produkcji rolniczej uwzględniono.
250	2026-01-23	529	140106_5.0006.1420	Uwagę uwzględniono.	Uwagę o wyznaczenie strefy produkcji rolniczej uwzględniono.
251	2026-01-23	529	140106_5.0006.1421	Uwagę uwzględniono.	Uwagę o wyznaczenie strefy produkcji rolniczej uwzględniono.
252	2026-01-23	529	140106_5.0006.1422	Uwagę uwzględniono.	Uwagę o wyznaczenie strefy produkcji rolniczej uwzględniono.
253	2026-01-23	529	140106_5.0006.1423	Uwagę uwzględniono.	Uwagę o wyznaczenie strefy produkcji rolniczej uwzględniono.
254	2026-01-23	529	140106_5.0006.1424	Uwagę uwzględniono.	Uwagę o wyznaczenie strefy produkcji rolniczej uwzględniono.
255	2026-01-23	529	140106_5.0006.1425	Uwagi nie uwzględniono.	W związku z przeprowadzoną analizą przestrzenną Uwagi nie uwzględniono.
256	2026-01-23	529	140106_5.0006.1426	Uwagę uwzględniono.	Uwagę o wyznaczenie strefy produkcji rolniczej uwzględniono.
257	2026-01-23	529	140106_5.0006.1427	Uwagę uwzględniono.	Uwagę o wyznaczenie strefy produkcji rolniczej uwzględniono.

Lp.	Data wpływu wniosku	Oznaczenie wniosku	Oznaczenie obszaru, którego dotyczy wniosek	Propozycje-patrzenia wniosku	Uzasadnienie
1	2	3	4	5	6
258	2026-01-23	529	140106_5.0006.1428	Uwagi nie uwzględniono.	W związku z przeprowadzoną analizą przestrzenną Uwagi nie uwzględniono.
259	2026-01-23	529	140106_5.0006.1429	Uwagi nie uwzględniono.	W związku z przeprowadzoną analizą przestrzenną Uwagi nie uwzględniono.
260	2026-01-23	529	140106_5.0006.1430	Uwagę uwzględniono.	Uwagę o wyznaczenie strefy produkcji rolniczej uwzględniono.
261	2026-01-23	529	140106_5.0006.1431	Uwagę uwzględniono.	Uwagę o wyznaczenie strefy produkcji rolniczej uwzględniono.
262	2026-01-23	529	140106_5.0006.1432	Uwagę uwzględniono.	Uwagę o wyznaczenie strefy produkcji rolniczej uwzględniono.
263	2026-01-23	529	140106_5.0006.1433	Uwagę uwzględniono.	Uwagę o wyznaczenie strefy produkcji rolniczej uwzględniono.
264	2026-01-23	529	140106_5.0006.1434	Uwagę uwzględniono.	Uwagę o wyznaczenie strefy produkcji rolniczej uwzględniono.
265	2026-01-23	529	140106_5.0006.1435	Uwagę uwzględniono.	Uwagę o wyznaczenie strefy produkcji rolniczej uwzględniono.
266	2026-01-23	529	140106_5.0006.1436	Uwagi nie uwzględniono.	W związku z przeprowadzoną analizą przestrzenną Uwagi nie uwzględniono.
267	2026-01-23	529	140106_5.0006.1437	Uwagę uwzględniono.	Uwagę o wyznaczenie strefy produkcji rolniczej uwzględniono.
268	2026-01-23	529	140106_5.0006.1438	Uwagę uwzględniono.	Uwagę o wyznaczenie strefy produkcji rolniczej uwzględniono.
269	2026-01-23	529	140106_5.0006.1439	Uwagę uwzględniono.	Uwagę o wyznaczenie strefy produkcji rolniczej uwzględniono.
270	2026-01-23	529	140106_5.0006.1440	Uwagę uwzględniono.	Uwagę o wyznaczenie strefy produkcji rolniczej uwzględniono.
271	2026-01-23	529	140106_5.0006.1441	Uwagę uwzględniono.	Uwagę o wyznaczenie strefy produkcji rolniczej uwzględniono.
272	2026-01-23	529	140106_5.0006.1442	Uwagi nie uwzględniono.	W związku z przeprowadzoną analizą przestrzenną Uwagi nie uwzględniono.

Lp.	Data wpływu wniosku	Oznaczenie wniosku	Oznaczenie obszaru, którego dotyczy wniosek	Propozycje-patrzenia wniosku	Uzasadnienie
1	2	3	4	5	6
273	2026-01-23	529	140106_5.0006.1443	Uwagę uwzględniono.	Uwagę o wyznaczenie strefy produkcji rolniczej uwzględniono.
274	2026-01-23	529	140106_5.0006.1444	Uwagę uwzględniono.	Uwagę o wyznaczenie strefy produkcji rolniczej uwzględniono.
275	2026-01-23	530	140106_5.0006.1000	Uwagę uwzględniono.	Uwaga o wyznaczenie strefy mieszkaniowej uwzględniono wyznaczając strefę wielofunkcyjną z zabudową jednorodziną.
276	2026-01-23	530	140106_5.0006.1001	Uwagę uwzględniono.	Uwaga o wyznaczenie strefy mieszkaniowej uwzględniono wyznaczając strefę wielofunkcyjną z zabudową jednorodziną.
277	2026-01-23	530	140106_5.0006.1002	Uwagę uwzględniono.	Uwaga o wyznaczenie strefy mieszkaniowej uwzględniono wyznaczając strefę wielofunkcyjną z zabudową jednorodziną.
278	2026-01-23	530	140106_5.0006.1003	Uwagę uwzględniono.	Uwaga o wyznaczenie strefy mieszkaniowej uwzględniono wyznaczając strefę wielofunkcyjną z zabudową jednorodziną.
279	2026-01-23	530	140106_5.0006.1004	Uwagę uwzględniono.	Uwaga o wyznaczenie strefy mieszkaniowej uwzględniono wyznaczając strefę wielofunkcyjną z zabudową jednorodziną.
280	2026-01-23	530	140106_5.0006.1207/3	Uwagi nie uwzględniono.	W związku z przeprowadzoną analizą przestrzenną Uwagi nie uwzględniono.
281	2026-01-23	530	140106_5.0006.2013	Uwagę uwzględniono.	Uwaga o wyznaczenie strefy mieszkaniowej uwzględniono wyznaczając strefę wielofunkcyjną z zabudową jednorodziną.
282	2026-01-23	530	140106_5.0006.2014	Uwagę uwzględniono.	Uwaga o wyznaczenie strefy mieszkaniowej uwzględniono wyznaczając strefę wielofunkcyjną z zabudową jednorodziną.
283	2026-01-23	530	140106_5.0006.2015	Uwagi nie uwzględniono.	W związku z przeprowadzoną analizą przestrzenną Uwagi nie uwzględniono.
284	2026-01-23	530	140106_5.0006.2016	Uwagę uwzględniono.	Uwaga o wyznaczenie strefy mieszkaniowej uwzględniono wyznaczając strefę wielofunkcyjną z zabudową jednorodziną.
285	2026-01-23	530	140106_5.0006.706/10	Uwagę uwzględniono.	Uwaga o wyznaczenie strefy mieszkaniowej uwzględniono wyznaczając strefę wielofunkcyjną z zabudową jednorodziną.
286	2026-01-23	530	140106_5.0006.706/11	Uwagę uwzględniono.	Uwaga o wyznaczenie strefy mieszkaniowej uwzględniono wyznaczając strefę wielofunkcyjną z zabudową jednorodziną.
287	2026-01-23	530	140106_5.0006.706/12	Uwagę uwzględniono.	Uwaga o wyznaczenie strefy mieszkaniowej uwzględniono wyznaczając strefę wielofunkcyjną z zabudową jednorodziną.

Lp.	Data wpływu wniosku	Oznaczenie wniosku	Oznaczenie obszaru, którego dotyczy wniosek	Propozycje-rozpatrzenia wniosku	Uzasadnienie
1	2	3	4	5	6
288	2026-01-23	530	140106_5.0006.706/13	Uwagę uwzględniono.	Uwaga o wyznaczenie strefy mieszkaniowej uwzględniono wyznaczając strefę wielofunkcyjną z zabudową jednorodzinną.
289	2026-01-23	530	140106_5.0006.706/14	Uwagę uwzględniono.	Uwaga o wyznaczenie strefy mieszkaniowej uwzględniono wyznaczając strefę wielofunkcyjną z zabudową jednorodzinną.
290	2026-01-23	530	140106_5.0006.706/15	Uwagę uwzględniono.	Uwaga o wyznaczenie strefy mieszkaniowej uwzględniono wyznaczając strefę wielofunkcyjną z zabudową jednorodzinną.
291	2026-01-23	530	140106_5.0006.706/16	Uwagę uwzględniono.	Uwaga o wyznaczenie strefy mieszkaniowej uwzględniono wyznaczając strefę wielofunkcyjną z zabudową jednorodzinną.
292	2026-01-23	530	140106_5.0006.706/17	Uwagę uwzględniono.	Uwaga o wyznaczenie strefy mieszkaniowej uwzględniono wyznaczając strefę wielofunkcyjną z zabudową jednorodzinną.
293	2026-01-23	530	140106_5.0006.706/18	Uwagę uwzględniono.	Uwaga o wyznaczenie strefy mieszkaniowej uwzględniono wyznaczając strefę wielofunkcyjną z zabudową jednorodzinną.
294	2026-01-23	530	140106_5.0006.706/19	Uwagę uwzględniono.	Uwaga o wyznaczenie strefy mieszkaniowej uwzględniono wyznaczając strefę wielofunkcyjną z zabudową jednorodzinną.
295	2026-01-23	530	140106_5.0006.706/20	Uwagę uwzględniono.	Uwaga o wyznaczenie strefy mieszkaniowej uwzględniono wyznaczając strefę wielofunkcyjną z zabudową jednorodzinną.
296	2026-01-23	530	140106_5.0006.706/21	Uwagę uwzględniono.	Uwaga o wyznaczenie strefy mieszkaniowej uwzględniono wyznaczając strefę wielofunkcyjną z zabudową jednorodzinną.
297	2026-01-23	530	140106_5.0006.706/22	Uwagę uwzględniono.	Uwaga o wyznaczenie strefy mieszkaniowej uwzględniono wyznaczając strefę wielofunkcyjną z zabudową jednorodzinną.
298	2026-01-23	530	140106_5.0006.706/23	Uwagę uwzględniono.	Uwaga o wyznaczenie strefy mieszkaniowej uwzględniono wyznaczając strefę wielofunkcyjną z zabudową jednorodzinną.
299	2026-01-23	530	140106_5.0006.706/24	Uwagę uwzględniono.	Uwaga o wyznaczenie strefy mieszkaniowej uwzględniono wyznaczając strefę wielofunkcyjną z zabudową jednorodzinną.
300	2026-01-23	530	140106_5.0006.706/25	Uwagę uwzględniono.	Uwaga o wyznaczenie strefy mieszkaniowej uwzględniono wyznaczając strefę wielofunkcyjną z zabudową jednorodzinną.
301	2026-01-23	530	140106_5.0006.706/26	Uwagę uwzględniono.	Uwaga o wyznaczenie strefy mieszkaniowej uwzględniono wyznaczając strefę wielofunkcyjną z zabudową jednorodzinną.
302	2026-01-23	530	140106_5.0006.706/27	Uwagę uwzględniono.	Uwaga o wyznaczenie strefy mieszkaniowej uwzględniono wyznaczając strefę wielofunkcyjną z zabudową jednorodzinną.

Lp.	Data wpływu wniosku	Oznaczenie wniosku	Oznaczenie obszaru, którego dotyczy wniosek	Propozycje-rozpatrzenia wniosku	Uzasadnienie
1	2	3	4	5	6
303	2026-01-23	530	140106_5.0006.706/28	Uwagę uwzględniono.	Uwaga o wyznaczenie strefy mieszkaniowej uwzględniono wyznaczając strefę wielofunkcyjną z zabudową jednorodzinną.
304	2026-01-23	530	140106_5.0006.706/29	Uwagę uwzględniono.	Uwaga o wyznaczenie strefy mieszkaniowej uwzględniono wyznaczając strefę wielofunkcyjną z zabudową jednorodzinną.
305	2026-01-23	530	140106_5.0006.706/30	Uwagę uwzględniono.	Uwaga o wyznaczenie strefy mieszkaniowej uwzględniono wyznaczając strefę wielofunkcyjną z zabudową jednorodzinną.
306	2026-01-23	530	140106_5.0006.706/4	Uwagę uwzględniono.	Uwaga o wyznaczenie strefy mieszkaniowej uwzględniono wyznaczając strefę wielofunkcyjną z zabudową jednorodzinną.
307	2026-01-23	530	140106_5.0006.706/5	Uwagę uwzględniono.	Uwaga o wyznaczenie strefy mieszkaniowej uwzględniono wyznaczając strefę wielofunkcyjną z zabudową jednorodzinną.
308	2026-01-23	530	140106_5.0006.706/6	Uwagę uwzględniono.	Uwaga o wyznaczenie strefy mieszkaniowej uwzględniono wyznaczając strefę wielofunkcyjną z zabudową jednorodzinną.
309	2026-01-23	530	140106_5.0006.706/7	Uwagę uwzględniono.	Uwaga o wyznaczenie strefy mieszkaniowej uwzględniono wyznaczając strefę wielofunkcyjną z zabudową jednorodzinną.
310	2026-01-23	530	140106_5.0006.706/8	Uwagę uwzględniono.	Uwaga o wyznaczenie strefy mieszkaniowej uwzględniono wyznaczając strefę wielofunkcyjną z zabudową jednorodzinną.
311	2026-01-23	530	140106_5.0006.706/9	Uwagę uwzględniono.	Uwaga o wyznaczenie strefy mieszkaniowej uwzględniono wyznaczając strefę wielofunkcyjną z zabudową jednorodzinną.
312	2026-01-23	530	140106_5.0006.984	Uwagi nie uwzględniono.	W związku z przeprowadzoną analizą przestrzenną uwagi nie uwzględniono.
313	2026-01-23	530	140106_5.0006.985	Uwagi nie uwzględniono.	W związku z przeprowadzoną analizą przestrzenną uwagi nie uwzględniono.
314	2026-01-23	530	140106_5.0006.986	Uwagi nie uwzględniono.	W związku z przeprowadzoną analizą przestrzenną uwagi nie uwzględniono.
315	2026-01-23	530	140106_5.0006.987	Uwagi nie uwzględniono.	W związku z przeprowadzoną analizą przestrzenną uwagi nie uwzględniono.
316	2026-01-23	530	140106_5.0006.988	Uwagi nie uwzględniono.	W związku z przeprowadzoną analizą przestrzenną uwagi nie uwzględniono.
317	2026-01-23	530	140106_5.0006.989	Uwagi nie uwzględniono.	W związku z przeprowadzoną analizą przestrzenną uwagi nie uwzględniono.

Lp.	Data wpływu wniosku	Oznaczenie wniosku	Oznaczenie obszaru, którego dotyczy wniosek	Propozycje- patrzania wniosku	Uzasadnienie
1	2	3	4	5	6
318	2026-01-23	530	140106_5.0006.990	Uwagi nie uwzględniono.	W związku z przeprowadzoną analizą przestrzenną uwagi nie uwzględniono.
319	2026-01-23	530	140106_5.0006.991	Uwagi nie uwzględniono.	W związku z przeprowadzoną analizą przestrzenną uwagi nie uwzględniono.
320	2026-01-23	530	140106_5.0006.992	Uwagi nie uwzględniono.	W związku z przeprowadzoną analizą przestrzenną uwagi nie uwzględniono.
321	2026-01-23	530	140106_5.0006.993	Uwagi nie uwzględniono.	W związku z przeprowadzoną analizą przestrzenną uwagi nie uwzględniono.
322	2026-01-23	530	140106_5.0006.994	Uwagi nie uwzględniono.	W związku z przeprowadzoną analizą przestrzenną uwagi nie uwzględniono.
323	2026-01-23	530	140106_5.0006.995	Uwagi nie uwzględniono.	W związku z przeprowadzoną analizą przestrzenną uwagi nie uwzględniono.
324	2026-01-23	530	140106_5.0006.996	Uwagi nie uwzględniono.	W związku z przeprowadzoną analizą przestrzenną uwagi nie uwzględniono.
325	2026-01-23	530	140106_5.0006.997/1	Uwagi nie uwzględniono.	W związku z przeprowadzoną analizą przestrzenną uwagi nie uwzględniono.
326	2026-01-23	530	140106_5.0006.998	Uwagi nie uwzględniono.	W związku z przeprowadzoną analizą przestrzenną uwagi nie uwzględniono.
327	2026-01-23	530	140106_5.0006.999	Uwagi nie uwzględniono.	W związku z przeprowadzoną analizą przestrzenną uwagi nie uwzględniono.
328	2026-01-23	531	140106_4.0001.1112	Uwagi nie uwzględniono.	W związku z przeprowadzoną analizą przestrzenną uwagi nie uwzględniono.
329	2026-01-23	532	140106_4.0001.1097	Uwagi nie uwzględniono.	W związku z przeprowadzoną analizą przestrzenną uwagi nie uwzględniono.
330	2026-01-23	533	140106_5.0012.141	Uwagę uwzględniono.	Uwaga o wyznaczenie strefy mieszkaniowej uwzględniono wyznaczając strefę wielofunkcyjną z zabudową jednorodziną.
331	2026-01-23	534	140106_5.0002.1297	Uwagi nie uwzględniono.	W związku z przeprowadzoną analizą przestrzenną uwagi nie uwzględniono.
332	2026-01-23	534	140106_5.0002.1298	Uwagi nie uwzględniono.	W związku z przeprowadzoną analizą przestrzenną uwagi nie uwzględniono.

Lp.	Data wpływu wniosku	Oznaczenie wniosku	Oznaczenie obszaru, którego dotyczy wniosek	Propozycje- patrzania wniosku	Uzasadnienie
1	2	3	4	5	6
333	2026-01-23	534	140106_5.0002.1299	Uwagi nie uwzględniono.	W związku z przeprowadzoną analizą przestrzenną uwagi nie uwzględniono.
334	2026-01-23	534	140106_5.0002.1353	Uwagi nie uwzględniono.	W związku z przeprowadzoną analizą przestrzenną uwagi nie uwzględniono.
335	2026-01-23	534	140106_5.0002.1355	Uwagi nie uwzględniono.	W związku z przeprowadzoną analizą przestrzenną uwagi nie uwzględniono.
336	2026-01-23	534	140106_5.0002.1357	Uwagi nie uwzględniono.	W związku z przeprowadzoną analizą przestrzenną uwagi nie uwzględniono.
337	2026-01-23	534	140106_5.0002.1358/2	Uwagi nie uwzględniono.	W związku z przeprowadzoną analizą przestrzenną uwagi nie uwzględniono.
338	2026-01-23	534	140106_5.0010.4	Uwagi nie uwzględniono.	W związku z przeprowadzoną analizą przestrzenną uwagi nie uwzględniono.
339	2026-01-23	534	140106_5.0010.6	Uwagi nie uwzględniono.	W związku z przeprowadzoną analizą przestrzenną uwagi nie uwzględniono.
340	2026-01-23	534	140106_5.0010.64	Uwagi nie uwzględniono.	W związku z przeprowadzoną analizą przestrzenną uwagi nie uwzględniono.
341	2026-01-23	534	140106_5.0010.66/1	Uwagi nie uwzględniono.	W związku z przeprowadzoną analizą przestrzenną uwagi nie uwzględniono.
342	2026-01-23	534	140106_5.0010.70/2	Uwagi nie uwzględniono.	W związku z przeprowadzoną analizą przestrzenną uwagi nie uwzględniono.
343	2026-01-23	534	140106_5.0010.71	Uwagi nie uwzględniono.	W związku z przeprowadzoną analizą przestrzenną uwagi nie uwzględniono.
344	2026-01-23	534	140106_5.0010.73/1	Uwagi nie uwzględniono.	W związku z przeprowadzoną analizą przestrzenną uwagi nie uwzględniono.
345	2026-01-23	535	140106_5.0009.201/1	Uwagi nie uwzględniono.	W kwestii drogi uwaga poza zakresem planu ogólnego. W pozostałym zakresie w związku z przeprowadzoną analizą przestrzenną uwagi nie uwzględniono.
346	2026-01-23	536	140106_5.0010.108	Uwagę uwzględniono.	Uwagę o wyznaczenie strefy produkcji rolniczej uwzględniono.
347	2026-01-23	536	140106_5.0010.113	Uwagi nie uwzględniono.	W związku z przeprowadzoną analizą przestrzenną Uwagi nie uwzględniono.

Lp.	Data wpływu wniosku	Oznaczenie wniosku	Oznaczenie obszaru, którego dotyczy wniosek	Propozycje - patrz wniosek	Uzasadnienie
1	2	3	4	5	6
348	2026-01-23	536	140106_5.0010.40	Uwagi nie uwzględniono.	W związku z przeprowadzoną analizą przestrzenną Uwagi nie uwzględniono.
349	2026-01-23	537	140106_5.0010.656/2	Uwagę uwzględniono.	Uwagę o rozszerzenie obszaru uzupełnienia zabudowy uwzględniono.
350	2026-01-23	538	140106_5.0010.262/2	Uwagi nie uwzględniono.	W związku z przeprowadzoną analizą przestrzenną uwagi nie uwzględniono.
351	2026-01-23	538	140106_5.0010.263/2	Uwagi nie uwzględniono.	W związku z przeprowadzoną analizą przestrzenną uwagi nie uwzględniono.
352	2026-01-23	539	140106_4.0001.1113	Uwagę uwzględniono.	Uwagę o rozszerzenie strefy usługowej uwzględniono.
353	2026-01-23	540	140106_4.0001.1123	Uwagi nie uwzględniono.	W związku z przeprowadzoną analizą przestrzenną uwagi o poszerzenie strefy usługowej nie uwzględniono.
354	2026-01-23	540	140106_4.0001.1124	Uwagi nie uwzględniono.	W związku z przeprowadzoną analizą przestrzenną uwagi o poszerzenie strefy usługowej nie uwzględniono.
355	2026-01-23	540	140106_4.0001.1286	Uwagę uwzględniono.	Uwagę o wyznaczeniu strefy produkcji rolniczej uwzględniono.
356	2026-01-23	540	140106_4.0001.1287	Uwagę uwzględniono.	Uwagę o wyznaczeniu strefy produkcji rolniczej uwzględniono.
357	2026-01-23	540	140106_4.0001.1302	Uwagę uwzględniono.	Uwagę o wyznaczeniu strefy produkcji rolniczej uwzględniono.
358	2026-01-23	540	140106_4.0001.179	Uwagę uwzględniono.	Uwaga o wyznaczenie strefy mieszkaniowej uwzględniono wyznaczając strefę wielofunkcyjną z zabudową jednorodzinną.
359	2026-01-23	540	140106_4.0001.202	Uwagę uwzględniono.	Uwaga o wyznaczenie strefy mieszkaniowej uwzględniono wyznaczając strefę wielofunkcyjną z zabudową jednorodzinną.
360	2026-01-23	540	140106_4.0001.213	Uwagę uwzględniono.	Uwaga o wyznaczenie strefy mieszkaniowej uwzględniono wyznaczając strefę wielofunkcyjną z zabudową jednorodzinną.
361	2026-01-23	540	140106_4.0001.295	Uwagę uwzględniono.	Uwaga o wyznaczenie strefy mieszkaniowej uwzględniono wyznaczając strefę wielofunkcyjną z zabudową jednorodzinną.
362	2026-01-23	541	140106_4.0001.157	Uwagi nie uwzględniono.	W związku z przeprowadzoną analizą przestrzenną uwagi nie uwzględniono.

Lp.	Data wpływu wniosku	Oznaczenie wniosku	Oznaczenie obszaru, którego dotyczy wniosek	Propozycje - patrz wniosek	Uzasadnienie
1	2	3	4	5	6
363	2026-01-23	542	140106_4.0001.862	Uwagi nie uwzględniono.	W związku z przeprowadzoną analizą przestrzenną uwagi nie uwzględniono.
364	2026-01-23	543	140106_4.0001.256	Uwagi nie uwzględniono.	Uwagę uwzględniono częściowo w zakresie wyznaczenia strefy produkcji rolniczej. W pozostałym zakresie w związku z przeprowadzoną analizą przestrzenną uwagi nie uwzględniono.
365	2026-01-23	544	140106_4.0001.1540	Uwagi nie uwzględniono.	W związku z przeprowadzoną analizą przestrzenną uwagi nie uwzględniono.
366	2026-01-23	544	140106_4.0001.249	Uwagi nie uwzględniono.	W związku z przeprowadzoną analizą przestrzenną uwagi nie uwzględniono.
367	2026-01-23	544	140106_5.0002.65	Uwagi nie uwzględniono.	W związku z przeprowadzoną analizą przestrzenną uwagi nie uwzględniono.
368	2026-01-23	544	140106_5.0002.653	Uwagę uwzględniono.	Uwaga o wyznaczenie strefy mieszkaniowej uwzględniono wyznaczając strefę wielofunkcyjną z zabudową jednorodzinną.
369	2026-01-23	544	140106_5.0002.654	Uwagi nie uwzględniono.	W związku z przeprowadzoną analizą przestrzenną uwagi nie uwzględniono.
370	2026-01-23	544	140106_5.0002.66	Uwagi nie uwzględniono.	W związku z przeprowadzoną analizą przestrzenną uwagi nie uwzględniono.
371	2026-01-23	545	140106_5.0004.149/1	Uwagę uwzględniono.	Uwagę uwzględniono częściowo w zakresie wyznaczenia strefy wielofunkcyjnej z zabudową jednorodzinną. W pozostałym
372	2026-01-23	561	140106_5.0006.529	Uwagi nie uwzględniono.	W związku z przeprowadzoną analizą przestrzenną Uwagi nie uwzględniono.
373	2026-01-23	561	140106_5.0013.1123/1	Uwagę uwzględniono.	Uwaga o wyznaczenie strefy mieszkaniowej uwzględniono wyznaczając strefę wielofunkcyjną z zabudową zagrodową.
374	2026-01-23	561	140106_5.0013.1124	Uwagi nie uwzględniono.	W związku z przeprowadzoną analizą przestrzenną Uwagi nie uwzględniono.
375	2026-01-23	561	140106_5.0013.1125	Uwagi nie uwzględniono.	W związku z przeprowadzoną analizą przestrzenną Uwagi nie uwzględniono.
376	2026-01-23	561	140106_5.0013.1128	Uwagę uwzględniono.	Uwaga o wyznaczenie strefy mieszkaniowej uwzględniono wyznaczając strefę wielofunkcyjną z zabudową zagrodową.
377	2026-01-23	561	140106_5.0013.1129	Uwagi nie uwzględniono.	W związku z przeprowadzoną analizą przestrzenną Uwagi nie uwzględniono.

Lp.	Data wpływu wniosku	Oznaczenie wniosku	Oznaczenie obszaru, którego dotyczy wniosek	Propozycje-patrzenia wniosku	Uzasadnienie
1	2	3	4	5	6
378	2026-01-23	561	140106_5.0013.579	Uwagi nie uwzględniono.	Uwagi nie uwzględniono ze względu na obszar zagrożenia powodziowego.
379	2026-01-23	561	140106_5.0013.581	Uwagi nie uwzględniono.	Uwagi nie uwzględniono ze względu na obszar zagrożenia powodziowego.
380	2026-01-23	561	140106_5.0013.583	Uwagi nie uwzględniono.	Uwagi nie uwzględniono ze względu na obszar zagrożenia powodziowego.
381	2026-01-23	561	140106_5.0013.587	Uwagi nie uwzględniono.	Uwagi nie uwzględniono ze względu na obszar zagrożenia powodziowego.
382	2026-01-23	561	140106_5.0013.589	Uwagi nie uwzględniono.	Uwagi nie uwzględniono ze względu na obszar zagrożenia powodziowego.
383	2026-01-23	561	140106_5.0013.623	Uwagi nie uwzględniono.	W związku z przeprowadzoną analizą przestrzenną uwagi nie uwzględniono.
384	2026-01-23	561	140106_5.0013.624	Uwagi nie uwzględniono.	W związku z przeprowadzoną analizą przestrzenną uwagi nie uwzględniono.
385	2026-01-23	561	140106_5.0013.658	Uwagi nie uwzględniono.	W związku z przeprowadzoną analizą przestrzenną uwagi nie uwzględniono.
386	2026-01-23	561	140106_5.0013.662	Uwagi nie uwzględniono.	W związku z przeprowadzoną analizą przestrzenną uwagi nie uwzględniono.
387	2026-01-23	561	140106_5.0013.672	Uwagi nie uwzględniono.	W związku z przeprowadzoną analizą przestrzenną uwagi nie uwzględniono.
388	2026-01-23	561	140106_5.0013.678	Uwagi nie uwzględniono.	W związku z przeprowadzoną analizą przestrzenną uwagi nie uwzględniono.
389	2026-01-23	561	140106_5.0013.679	Uwagi nie uwzględniono.	W związku z przeprowadzoną analizą przestrzenną uwagi nie uwzględniono.
390	2026-01-23	561	140106_5.0013.705	Uwagi nie uwzględniono.	Uwagi nie uwzględniono ze względu na obszar zagrożenia powodziowego.
391	2026-01-23	561	140106_5.0013.801	Uwagi nie uwzględniono.	W związku z przeprowadzoną analizą przestrzenną uwagi nie uwzględniono.
392	2026-01-23	561	140106_5.0013.803	Uwagi nie uwzględniono.	W związku z przeprowadzoną analizą przestrzenną uwagi nie uwzględniono.

Lp.	Data wpływu wniosku	Oznaczenie wniosku	Oznaczenie obszaru, którego dotyczy wniosek	Propozycje-patrzenia wniosku	Uzasadnienie
1	2	3	4	5	6
393	2026-01-23	561	140106_5.0013.806	Uwagi nie uwzględniono.	W związku z przeprowadzoną analizą przestrzenną uwagi nie uwzględniono.
394	2026-01-23	561	140106_5.0013.815	Uwagi nie uwzględniono.	Uwagi nie uwzględniono ze względu na obszar zagrożenia powodziowego.
395	2026-01-23	561	140106_5.0013.816	Uwagi nie uwzględniono.	Uwagi nie uwzględniono ze względu na obszar zagrożenia powodziowego.
396	2026-01-23	561	140106_5.0013.818	Uwagi nie uwzględniono.	Uwagi nie uwzględniono ze względu na obszar zagrożenia powodziowego.
397	2026-01-23	561	140106_5.0013.819	Uwagi nie uwzględniono.	Uwagi nie uwzględniono ze względu na obszar zagrożenia powodziowego.
398	2026-01-23	561	140106_5.0013.833	Uwagi nie uwzględniono.	Uwagi nie uwzględniono ze względu na obszar zagrożenia powodziowego.
399	2026-01-23	561	140106_5.0013.833	Uwagi nie uwzględniono.	Uwagi nie uwzględniono ze względu na obszar zagrożenia powodziowego.
400	2026-01-23	561	140106_5.0013.946	Uwagi nie uwzględniono.	Uwagi nie uwzględniono ze względu na obszar zagrożenia powodziowego.
401	2026-01-23	563	140106_5.0009.139	Uwagę uwzględniono.	Uwagę o rozszerzenie obszaru uzupełnienia zabudowy uwzględniono.
402	2026-01-23	567	140106_4.0001.1464	Uwagę uwzględniono.	Uwagę uwzględniono. Pod istniejącym budynkiem mieszkalnym została wyznaczona strefa SZ.
403	2026-01-23	567	140106_4.0001.438	Uwagi nie uwzględniono.	Uwagi nie uwzględniono ze względu na obszar zagrożenia powodziowego.
404	2026-01-23	568	140106_4.0001.416	Uwagi nie uwzględniono.	Uwagi o wyznaczenie strefy zieleni i rekreacji nie uwzględniono ze względu na obszar zagrożenia powodziowego.
405	2026-01-23	568	140106_4.0001.417	Uwagi nie uwzględniono.	Uwagi o wyznaczenie strefy zieleni i rekreacji nie uwzględniono ze względu na obszar zagrożenia powodziowego.
406	2026-01-23	568	140106_4.0001.491	Uwagi nie uwzględniono.	Uwagi o wyznaczenie strefy zieleni i rekreacji nie uwzględniono ze względu na obszar zagrożenia powodziowego.
407	2026-01-23	568	140106_4.0001.501	Uwagi nie uwzględniono.	Uwagi o wyznaczenie strefy zieleni i rekreacji nie uwzględniono ze względu na obszar zagrożenia powodziowego.

Lp.	Data wpływu wniosku	Oznaczenie wniosku	Oznaczenie obszaru, którego dotyczy wniosek	Propozycje-rozpatrzenia wniosku	Uzasadnienie
1	2	3	4	5	6
408	2026-01-23	571	140106_5.0006.1246	Uwagi nie uwzględniono.	W związku z przeprowadzoną analizą przestrzenną uwagi nie uwzględniono.
409	2026-01-23	571	140106_5.0006.1247	Uwagi nie uwzględniono.	W związku z przeprowadzoną analizą przestrzenną uwagi nie uwzględniono.
410	2026-01-23	571	140106_5.0006.1248	Uwagi nie uwzględniono.	W związku z przeprowadzoną analizą przestrzenną uwagi nie uwzględniono.
411	2026-01-23	571	140106_5.0006.1249	Uwagi nie uwzględniono.	W związku z przeprowadzoną analizą przestrzenną uwagi nie uwzględniono.
412	2026-01-23	571	140106_5.0006.1424	Uwagę uwzględniono.	Uwagę o wyznaczenie strefy produkcji rolniczej uwzględniono.
413	2026-01-23	571	140106_5.0006.1426	Uwagę uwzględniono.	Uwagę o wyznaczenie strefy produkcji rolniczej uwzględniono.
414	2026-01-23	575	140106_5.0002.202	Uwagę uwzględniono.	Uwagę o rozszerzenie strefy SJ uwzględniono.
415	2026-01-23	576	cała gmina	Uwagę uwzględniono.	W projekcie uwzględniono budynki wymienione przez wnioskodawcę. Uwaga rozpatrzona pozytywnie w zakresie korekty granic stref mieszkaniowych (SJ i SZ) oraz obszarów uzupełnienia zabudowy, z uwzględnieniem minimalnej odległości budynków od drogi krajowej.
416	2026-01-23	577	140106_5.0013.20/12	Uwagi nie uwzględniono.	Uwagi nie uwzględniono ze względu na obszar zagrożenia powodziowego.
417	2026-01-23	599	140106_5.0011.385/2	Uwagi nie uwzględniono.	Uwagi nie uwzględniono ze względu na obszar zagrożenia powodziowego.
418	2026-01-26	605	140106_5.0004.27/4	Uwagę uwzględniono.	Uwagę uwzględniono. Pod istniejącym budynkiem mieszkalnym została wyznaczona strefa SJ.
419	2026-01-26	606	140106_5.0004.27/4	Uwagę uwzględniono.	Uwagę uwzględniono. Pod istniejącym budynkiem mieszkalnym została wyznaczona strefa SJ.
420	2026-01-26	609	140106_4.0001.1564/1	Uwagi nie uwzględniono.	W związku z przeprowadzoną analizą przestrzenną uwagi nie uwzględniono.
421	2026-01-28	664	140106_5.0008.106/5	Uwagę uwzględniono.	Uwaga o wyznaczenie strefy mieszkaniowej uwzględniono wyznaczając strefę wielofunkcyjną z zabudową jednorodziną.

Lp.	Data wpływu wniosku	Oznaczenie wniosku	Oznaczenie obszaru, którego dotyczy wniosek	Propozycje-rozpatrzenia wniosku	Uzasadnienie
1	2	3	4	5	6
422	2026-01-28	665	140106_5.0008.211/1	Uwagi nie uwzględniono.	W związku z przeprowadzoną analizą przestrzenną uwagi nie uwzględniono.
423	2026-01-28	666	140106_5.0014.287	Uwagi nie uwzględniono.	W związku z przeprowadzoną analizą przestrzenną uwagi nie uwzględniono.
424	2026-01-28	667	140106_5.0002.416/1	Uwagę uwzględniono.	Uwagę o wyznaczenie strefy mieszkaniowej uwzględniono wyznaczając strefę wielofunkcyjną z zabudową jednorodziną.
425	2026-01-28	688	140106_4.0001.884	Uwagi nie uwzględniono.	Uwagę uwzględniono częściowo w zakresie wyznaczenia obszaru uzupełnienia zabudowy. W pozostałym zakresie, w związku z przeprowadzoną analizą przestrzenną uwagi nie uwzględniono.
426	2026-01-30	767	140106_5.0015.553	Uwagi nie uwzględniono.	W związku z przeprowadzoną analizą przestrzenną uwagi nie uwzględniono.
427	2026-02-02	842	140106_5.0013.1420	Uwagę uwzględniono.	Uwagę o wyznaczenie strefy produkcji rolniczej uwzględniono.
428	2026-02-02	842	140106_5.0013.1442	Uwagę uwzględniono.	Uwagę o wyznaczenie strefy produkcji rolniczej uwzględniono.
429	2026-02-02	842	140106_5.0013.1466	Uwagi nie uwzględniono.	W związku z przeprowadzoną analizą przestrzenną uwagi nie uwzględniono.
430	2026-02-03	851	140106_5.0003.173	Uwagi nie uwzględniono.	W związku z przeprowadzoną analizą przestrzenną uwagi nie uwzględniono.
431	2026-02-03	851	140106_5.0003.174	Uwagi nie uwzględniono.	W związku z przeprowadzoną analizą przestrzenną uwagi nie uwzględniono.
432	2026-02-03	851	140106_5.0003.175	Uwagi nie uwzględniono.	W związku z przeprowadzoną analizą przestrzenną uwagi nie uwzględniono.
433	2026-01-13	853	140106_5.0004.315/3	Uwagę uwzględniono.	Uwagę uwzględniono wyznaczając strefę wielofunkcyjną z zabudową jednorodziną.
434	2026-01-13	854	140106_5.0002.1531/6	Uwagę uwzględniono.	Uwagę o wyznaczenie strefy mieszkaniowej uwzględniono wyznaczając strefę wielofunkcyjną z zabudową jednorodziną.
435	2026-01-13	855	140106_5.0002.1531/8	Uwagę uwzględniono.	Uwagę o wyznaczenie strefy mieszkaniowej uwzględniono wyznaczając strefę wielofunkcyjną z zabudową jednorodziną.
436	2026-01-13	856	140106_5.0002.1531/6	Uwagę uwzględniono.	Uwagę o wyznaczenie strefy mieszkaniowej uwzględniono wyznaczając strefę wielofunkcyjną z zabudową jednorodziną.

Lp.	Data wpływu wniosku	Oznaczenie wniosku	Oznaczenie obszaru, którego dotyczy wniosek	Propozycje-rozpatrzenia wniosku	Uzasadnienie
1	2	3	4	5	6
437	2026-01-13	857	140106_5.0002.1531/9	Uwagę uwzględniono.	Uwagę o wyznaczenie strefy mieszkaniowej uwzględniono wyznaczając strefę wielofunkcyjną z zabudową jednorodziną.
438	2026-01-13	858	140106_5.0002.1531/7	Uwagę uwzględniono.	Uwagę o wyznaczenie strefy mieszkaniowej uwzględniono wyznaczając strefę wielofunkcyjną z zabudową jednorodziną.
439	2026-02-04	898	140106_5.0007.265	Uwagę uwzględniono.	Uwagę o wyznaczenie strefy produkcji rolniczej uwzględniono.
440	2026-02-04	898	140106_5.0007.266	Uwagę uwzględniono.	Uwagę o wyznaczenie strefy produkcji rolniczej uwzględniono.
441	2026-02-04	898	140106_5.0007.8	Uwagę uwzględniono.	Uwagę o wyznaczenie strefy produkcji rolniczej uwzględniono.
442	2026-02-04	899	140106_5.0003.12	Uwagi nie uwzględniono.	W związku z przeprowadzoną analizą przestrzenną uwagi nie uwzględniono.
443	2026-02-04	899	140106_5.0003.13	Uwagi nie uwzględniono.	W związku z przeprowadzoną analizą przestrzenną uwagi nie uwzględniono.
444	2026-02-04	899	140106_5.0003.192	Uwagi nie uwzględniono.	Uwagę o rozszerzenie strefy zagrodowej uwzględniono częściowo. Uwagi nie uwzględniono w zakresie obszaru uzupełnienia zabudowy.
445	2026-02-04	899	140106_5.0003.211	Uwagi nie uwzględniono.	W związku z przeprowadzoną analizą przestrzenną uwagi nie uwzględniono.
446	2026-02-04	899	140106_5.0003.51	Uwagi nie uwzględniono.	W związku z przeprowadzoną analizą przestrzenną uwagi nie uwzględniono.
447	2026-02-04	899	140106_5.0003.52	Uwagi nie uwzględniono.	W związku z przeprowadzoną analizą przestrzenną uwagi nie uwzględniono.
448	2026-02-04	910	140106_5.0008.199	Uwagi nie uwzględniono.	W związku z przeprowadzoną analizą przestrzenną uwagi nie uwzględniono.
449	2026-02-04	910	140106_5.0008.32	Uwagę uwzględniono.	Uwagę o wyznaczenie strefy mieszkaniowej uwzględniono wyznaczając strefę wielofunkcyjną z zabudową jednorodziną.
450	2026-02-04	910	140106_5.0008.456/5	Uwagę uwzględniono.	Uwagę o wyznaczenie strefy mieszkaniowej uwzględniono wyznaczając strefę wielofunkcyjną z zabudową zagrodową.
451	2026-02-04	920	140106_5.0002.1553	Uwagi nie uwzględniono.	W związku z przeprowadzoną analizą przestrzenną uwagi nie uwzględniono.

Lp.	Data wpływu wniosku	Oznaczenie wniosku	Oznaczenie obszaru, którego dotyczy wniosek	Propozycje-rozpatrzenia wniosku	Uzasadnienie
1	2	3	4	5	6
452	2026-02-04	920	140106_5.0002.238	Uwagi nie uwzględniono.	W związku z przeprowadzoną analizą przestrzenną uwagi nie uwzględniono.
453	2026-02-04	920	140106_5.0002.668	Uwagi nie uwzględniono.	W związku z przeprowadzoną analizą przestrzenną uwagi nie uwzględniono.
454	2026-02-04	923	140106_4.0001.846	Uwagę uwzględniono.	Uwagę o wyznaczenie strefy mieszkaniowej uwzględniono wyznaczając strefę wielofunkcyjną z zabudową jednorodziną.
455	2026-02-04	929	140106_4.0001.845/2	Uwagi nie uwzględniono.	Uwagę o wyznaczenie strefy mieszkaniowej uwzględniono częściowo wyznaczając strefę wielofunkcyjną z zabudową jednorodziną.
456	2026-02-05	931	140106_5.0008.132/2	Uwagi nie uwzględniono.	W związku z przeprowadzoną analizą przestrzenną uwagi nie uwzględniono.
457	2026-02-05	939	140106_4.0001.1726	Uwagi nie uwzględniono.	W związku z przeprowadzoną analizą przestrzenną uwagi nie uwzględniono.
458	2026-02-06	961	140106_5.0010.107	Uwagę uwzględniono.	Uwagę o wyznaczenie strefy produkcji rolniczej uwzględniono.
459	2026-02-06	961	140106_5.0010.108	Uwagę uwzględniono.	Uwagę o wyznaczenie strefy produkcji rolniczej uwzględniono.
460	2026-02-06	961	140106_5.0010.113	Uwagi nie uwzględniono.	W związku z przeprowadzoną analizą przestrzenną Uwagi nie uwzględniono.
461	2026-02-06	961	140106_5.0010.39	Uwagi nie uwzględniono.	W związku z przeprowadzoną analizą przestrzenną Uwagi nie uwzględniono.
462	2026-02-06	961	140106_5.0010.40	Uwagi nie uwzględniono.	W związku z przeprowadzoną analizą przestrzenną Uwagi nie uwzględniono.
463	2026-02-06	962	140106_5.0010.656/2	Uwagę uwzględniono.	Uwagę o rozszerzenie obszaru uzupełnienia zabudowy uwzględniono.
464	2026-02-06	963	140106_5.0002.693	Uwagi nie uwzględniono.	Uwagę o wyznaczenie strefy wielofunkcyjnej z zabudową jednorodziną uwzględniono. W związku z przeprowadzoną analizą przestrzenną uwagi nie uwzględniono w pozostałym zakresie.
465	2026-02-06	964	140106_4.0001.1097	Uwagi nie uwzględniono.	W związku z przeprowadzoną analizą przestrzenną uwagi nie uwzględniono.
466	2026-02-06	965	140106_4.0001.306	Uwagi nie uwzględniono.	W związku z przeprowadzoną analizą przestrzenną uwagi nie uwzględniono.

Lp.	Data wpływu wniosku	Oznaczenie wniosku	Oznaczenie obszaru, którego dotyczy wniosek	Propozycje-patrzenia wniosku	Uzasadnienie
1	2	3	4	5	6
467	2026-02-06	966	140106_5.0015.214	Uwagi nie uwzględniono.	W związku z przeprowadzoną analizą przestrzenną uwagi nie uwzględniono.
468	2026-02-06	966	140106_5.0015.215	Uwagi nie uwzględniono.	W związku z przeprowadzoną analizą przestrzenną uwagi nie uwzględniono.
469	2026-02-06	966	140106_5.0015.217	Uwagi nie uwzględniono.	W związku z przeprowadzoną analizą przestrzenną uwagi nie uwzględniono.
470	2026-02-06	978	140106_4.0001.134	Uwagi nie uwzględniono.	W związku z przeprowadzoną analizą przestrzenną uwagi nie uwzględniono.
471	2026-02-06	978	140106_4.0001.850	Uwagi nie uwzględniono.	W związku z przeprowadzoną analizą przestrzenną uwagi nie uwzględniono.
472	2026-02-06	979	140106_5.0008.33/5	Uwagę uwzględniono.	Błędne oznaczenie działki.
473	2026-02-06	982	140106_5.0009.201/1	Uwagę uwzględniono.	Uwagę o wyznaczenie strefy produkcji rolniczej uwzględniono.
474	2026-02-06	986	140106_4.0001.837	Uwagi nie uwzględniono.	W związku z przeprowadzoną analizą przestrzenną uwagi nie uwzględniono.
475	2026-02-06	996	140106_5.0010.107	Uwagę uwzględniono.	Uwagę o wyznaczenie strefy produkcji rolniczej uwzględniono.
476	2026-02-06	996	140106_5.0010.108	Uwagę uwzględniono.	Uwagę o wyznaczenie strefy produkcji rolniczej uwzględniono.
477	2026-02-06	996	140106_5.0010.113	Uwagi nie uwzględniono.	W związku z przeprowadzoną analizą przestrzenną uwagi nie uwzględniono.
478	2026-02-06	996	140106_5.0010.39	Uwagi nie uwzględniono.	W związku z przeprowadzoną analizą przestrzenną uwagi nie uwzględniono.
479	2026-02-06	996	140106_5.0010.40	Uwagi nie uwzględniono.	W związku z przeprowadzoną analizą przestrzenną uwagi nie uwzględniono.
480	2026-02-09	1013	140106_5.0011.456/2	Uwagę uwzględniono.	Uwagę uwzględniono częściowo wyznaczając strefę wielofunkcyjną z zabudową jednorodzinną. Uwagi nie uwzględniono w zakresie obszaru uzupełnienia zabudowy.
481	2026-02-09	1013	140106_5.0011.457/2	Uwagę uwzględniono.	Uwagę uwzględniono częściowo wyznaczając strefę wielofunkcyjną z zabudową jednorodzinną. Uwagi nie uwzględniono w zakresie obszaru uzupełnienia zabudowy.

Lp.	Data wpływu wniosku	Oznaczenie wniosku	Oznaczenie obszaru, którego dotyczy wniosek	Propozycje-patrzenia wniosku	Uzasadnienie
1	2	3	4	5	6
482	2026-02-09	1023	140106_4.0001.817	Uwagę uwzględniono.	Uwaga o wyznaczenie strefy mieszkaniowej uwzględniono wyznaczając strefę wielofunkcyjną z zabudową zagrodową.
483	2026-02-09	1023	140106_4.0001.818	Uwagę uwzględniono.	Uwaga o wyznaczenie strefy mieszkaniowej uwzględniono wyznaczając strefę wielofunkcyjną z zabudową zagrodową.
484	2026-02-09	1038	140106_4.0001.1462	Uwagi nie uwzględniono.	W związku z przeprowadzoną analizą przestrzenną uwagi nie uwzględniono.
485	2026-02-09	1038	140106_4.0001.1511	Uwagi nie uwzględniono.	W związku z przeprowadzoną analizą przestrzenną uwagi nie uwzględniono.
486	2026-02-09	1038	140106_4.0001.1516	Uwagi nie uwzględniono.	W związku z przeprowadzoną analizą przestrzenną uwagi nie uwzględniono.
487	2026-02-09	1038	140106_4.0001.1517	Uwagi nie uwzględniono.	W związku z przeprowadzoną analizą przestrzenną uwagi nie uwzględniono.
488	2026-02-09	1038	140106_4.0001.1518	Uwagi nie uwzględniono.	W związku z przeprowadzoną analizą przestrzenną uwagi nie uwzględniono.
489	2026-02-09	1038	140106_4.0001.1520	Uwagi nie uwzględniono.	W związku z przeprowadzoną analizą przestrzenną uwagi nie uwzględniono.
490	2026-02-09	1038	140106_4.0001.1544	Uwagi nie uwzględniono.	W związku z przeprowadzoną analizą przestrzenną uwagi nie uwzględniono.
491	2026-02-09	1038	140106_4.0001.824	Uwagi nie uwzględniono.	W związku z przeprowadzoną analizą przestrzenną uwagi nie uwzględniono.
492	2026-02-09	1038	140106_4.0001.825	Uwagi nie uwzględniono.	W związku z przeprowadzoną analizą przestrzenną uwagi nie uwzględniono.
493	2026-02-09	1038	140106_4.0001.826	Uwagę uwzględniono.	Uwagę uwzględniono wyznaczając strefę wielofunkcyjną z zabudową jednorodzinną.
494	2026-02-09	1038	140106_4.0001.827	Uwagę uwzględniono.	Uwagę uwzględniono wyznaczając strefę wielofunkcyjną z zabudową jednorodzinną.
495	2026-02-09	1038	140106_4.0001.828	Uwagi nie uwzględniono.	W związku z przeprowadzoną analizą przestrzenną uwagi nie uwzględniono.
496	2026-02-09	1038	140106_4.0001.829	Uwagi nie uwzględniono.	W związku z przeprowadzoną analizą przestrzenną uwagi nie uwzględniono.

Lp.	Data wpływu wniosku	Oznaczenie wniosku	Oznaczenie obszaru, którego dotyczy wniosek	Propozycje- patrzona wniosku	Uzasadnienie
1	2	3	4	5	6
497	2026-02-09	1038	140106_4.0001.830/1	Uwagę uwzględniono.	Uwagę uwzględniono wyznaczając strefę wielofunkcyjną z zabudową jednorodziną.
498	2026-02-09	1038	140106_4.0001.830/2	Uwagi nie uwzględniono.	W związku z przeprowadzoną analizą przestrzenną uwagi nie uwzględniono.
499	2026-02-09	1038	140106_4.0001.831	Uwagę uwzględniono.	Uwagę uwzględniono wyznaczając strefę wielofunkcyjną z zabudową jednorodziną.
500	2026-02-09	1038	140106_4.0001.832	Uwagi nie uwzględniono.	W związku z przeprowadzoną analizą przestrzenną uwagi nie uwzględniono.
501	2026-02-09	1038	140106_4.0001.833	Uwagi nie uwzględniono.	W związku z przeprowadzoną analizą przestrzenną uwagi nie uwzględniono.
502	2026-02-09	1038	140106_4.0001.834	Uwagi nie uwzględniono.	W związku z przeprowadzoną analizą przestrzenną uwagi nie uwzględniono.
503	2026-02-09	1038	140106_4.0001.835	Uwagi nie uwzględniono.	W związku z przeprowadzoną analizą przestrzenną uwagi nie uwzględniono.
504	2026-02-09	1038	140106_4.0001.836/2	Uwagi nie uwzględniono.	W związku z przeprowadzoną analizą przestrzenną uwagi nie uwzględniono.
505	2026-02-09	1038	140106_4.0001.840	Uwagi nie uwzględniono.	W związku z przeprowadzoną analizą przestrzenną uwagi nie uwzględniono.
506	2026-02-09	1038	140106_4.0001.912	Uwagi nie uwzględniono.	W związku z przeprowadzoną analizą przestrzenną uwagi nie uwzględniono.
507	2026-02-09	1038	140106_4.0001.913	Uwagi nie uwzględniono.	W związku z przeprowadzoną analizą przestrzenną uwagi nie uwzględniono.
508	2026-02-09	1038	140106_4.0001.914	Uwagi nie uwzględniono.	W związku z przeprowadzoną analizą przestrzenną uwagi nie uwzględniono.
509	2026-02-09	1038	140106_4.0001.915	Uwagi nie uwzględniono.	W związku z przeprowadzoną analizą przestrzenną uwagi nie uwzględniono.
510	2026-02-09	1038	140106_4.0001.916	Uwagi nie uwzględniono.	W związku z przeprowadzoną analizą przestrzenną uwagi nie uwzględniono.
511	2026-02-09	1038	140106_4.0001.917	Uwagi nie uwzględniono.	W związku z przeprowadzoną analizą przestrzenną uwagi nie uwzględniono.

Lp.	Data wpływu wniosku	Oznaczenie wniosku	Oznaczenie obszaru, którego dotyczy wniosek	Propozycje- patrzona wniosku	Uzasadnienie
1	2	3	4	5	6
512	2026-02-09	1038	140106_4.0001.918	Uwagi nie uwzględniono.	W związku z przeprowadzoną analizą przestrzenną uwagi nie uwzględniono.
513	2026-02-09	1038	140106_4.0001.919	Uwagi nie uwzględniono.	W związku z przeprowadzoną analizą przestrzenną uwagi nie uwzględniono.
514	2026-02-09	1038	140106_4.0001.920	Uwagi nie uwzględniono.	W związku z przeprowadzoną analizą przestrzenną uwagi nie uwzględniono.
515	2026-02-09	1038	140106_4.0001.921	Uwagi nie uwzględniono.	W związku z przeprowadzoną analizą przestrzenną uwagi nie uwzględniono.
516	2026-02-09	1038	140106_4.0001.922	Uwagi nie uwzględniono.	W związku z przeprowadzoną analizą przestrzenną uwagi nie uwzględniono.
517	2026-02-09	1038	140106_4.0001.923	Uwagi nie uwzględniono.	W związku z przeprowadzoną analizą przestrzenną uwagi nie uwzględniono.
518	2026-02-09	1038	140106_4.0001.924	Uwagi nie uwzględniono.	W związku z przeprowadzoną analizą przestrzenną uwagi nie uwzględniono.
519	2026-02-09	1038	140106_4.0001.925	Uwagi nie uwzględniono.	W związku z przeprowadzoną analizą przestrzenną uwagi nie uwzględniono.
520	2026-02-09	1038	140106_4.0001.926	Uwagi nie uwzględniono.	W związku z przeprowadzoną analizą przestrzenną uwagi nie uwzględniono.
521	2026-02-09	1038	140106_4.0001.927	Uwagi nie uwzględniono.	W związku z przeprowadzoną analizą przestrzenną uwagi nie uwzględniono.
522	2026-02-09	1038	140106_4.0001.928	Uwagi nie uwzględniono.	W związku z przeprowadzoną analizą przestrzenną uwagi nie uwzględniono.
523	2026-02-09	1038	140106_4.0001.931	Uwagi nie uwzględniono.	W związku z przeprowadzoną analizą przestrzenną uwagi nie uwzględniono.
524	2026-02-09	1038	140106_5.0008.21	Uwagi nie uwzględniono.	W związku z przeprowadzoną analizą przestrzenną uwagi nie uwzględniono.
525	2025-12-19	7672	140106_5.0006.706/17	Uwagę uwzględniono.	Uwagę uwzględniono wyznaczając strefę wielofunkcyjną z zabudową jednorodziną.
526	2025-12-19	7672	140106_5.0006.706/18	Uwagę uwzględniono.	Uwagę uwzględniono wyznaczając strefę wielofunkcyjną z zabudową jednorodziną.

Lp.	Data wpływu wniosku	Oznaczenie wniosku	Oznaczenie obszaru, którego dotyczy wniosek	Propozycjarozpatrzenia wniosku	Uzasadnienie
1	2	3	4	5	6
527	2025-12-22	7699	140106_4.0001.1564/1	Uwagi nie uwzględniono.	W związku z przeprowadzoną analizą przestrzenną uwagi nie uwzględniono.
528	2025-12-28	7757	140106_5.0002.1534	Uwagi nie uwzględniono.	W związku z przeprowadzoną analizą przestrzenną uwagi o wyznaczenie obszaru uzupełnienia zabudowy nie uwzględniono.
529	2025-12-28	7757	140106_5.0002.616	Uwagi nie uwzględniono.	W związku z przeprowadzoną analizą przestrzenną uwagi o wyznaczenie obszaru uzupełnienia zabudowy nie uwzględniono.

Lp.	Data wpływu wniosku	Oznaczenie wniosku	Oznaczenie obszaru, którego dotyczy wniosek	Propozycjarozpatrzenia wniosku	Uzasadnienie
1	2	3	4	5	6

